

Филиал публично-правовой компании "Роскадастр" по Республике Мордовия
полное наименование органа регистрации прав
Выписка из Единого государственного реестра недвижимости об объекте недвижимости

Сведения о характеристиках объекта недвижимости


На основании запроса от 08.04.2024, поступившего на рассмотрение 08.04.2024, сообщаем, что согласно записям Единого государственного реестра недвижимости:

Раздел 1 Лист 1

| | | | |
|---|---|-------------------|--------------------------|
| Земельный участок | | | |
| вид объекта недвижимости | | | |
| Лист № 1 раздела 1 | Всего листов раздела 1: 3 | Всего разделов: 4 | Всего листов выписки: 47 |
| 08.04.2024г. № КУВИ-001/2024-99686196 | | | |
| Кадастровый номер: | 13:10:0000000:471 | | |
| Номер кадастрового квартала: | 13:10:0000000 | | |
| Дата присвоения кадастрового номера: | 13.10.2023 | | |
| Ранее присвоенный государственный учетный номер: | данные отсутствуют | | |
| Местоположение: | Республика Мордовия, Район Ичалковский, Ладское сельское поселение | | |
| Площадь: | 3644447 +/- 6682 | | |
| Кадастровая стоимость, руб.: | 14395565.65 | | |
| Кадастровые номера расположенных в пределах земельного участка объектов недвижимости: | данные отсутствуют | | |
| Кадастровые номера объектов недвижимости, из которых образован объект недвижимости: | данные отсутствуют | | |
| Кадастровые номера образованных объектов недвижимости: | данные отсутствуют | | |
| Категория земель: | Земли сельскохозяйственного назначения | | |
| Виды разрешенного использования: | сельскохозяйственное использование | | |
| Сведения о кадастровом инженере: | Мангутова Юлия Зякиевна, СНИЛС 072-511-750 39, договор на выполнение кадастровых работ от 07.08.2023 № 352, дата завершения кадастровых работ: 10.10.2023 | | |
| Сведения о лесах, водных объектах и об иных природных объектах, расположенных в пределах земельного участка: | данные отсутствуют | | |
| Сведения о том, что земельный участок полностью расположен в границах зоны с особыми условиями использования территории, территории объекта культурного наследия, публичного сервитута: | данные отсутствуют | | |
| Сведения о том, что земельный участок расположен в границах особой экономической зоны, территории опережающего развития, зоны территориального развития в Российской Федерации, игровой зоны: | данные отсутствуют | | |

| | | |
|-------------------------------|---|--|
| полное наименование должности |  | |
| | ДОКУМЕНТ ПОДПИСАН ЭЛЕКТРОННОЙ ПОДПИСЬЮ | |
| | Сертификат: 00BV056B7401CB38D2B3576ACDC8425108 | |
| | Владелец: ФЕДЕРАЛЬНАЯ СЛУЖБА ГОСУДАРСТВЕННОЙ РЕГИСТРАЦИИ, КАДАСТРА И КАРТОГРАФИИ | |
| | Действителен: с 27.06.2023 по 19.09.2024 | |
| | инициалы, фамилия | |

| | | | |
|---|---------------------------|--|--------------------------|
| Земельный участок | | | |
| вид объекта недвижимости | | | |
| Лист № 2 раздела 1 | Всего листов раздела 1: 3 | Всего разделов: 4 | Всего листов выписки: 47 |
| 08.04.2024г. № КУВИ-001/2024-99686196 | | | |
| Кадастровый номер: | | 13:10:0000000:471 | |
| Сведения о том, что земельный участок расположен в границах особо охраняемой природной территории, Байкальской природной территории и ее экологических зон, лесопарковом зеленом поясе, охотничьего угодья, лесничества: | | данные отсутствуют | |
| Сведения о расположении земельного участка и (или) расположенного на нем объекта недвижимости в границах территории, в отношении которой принято решение о резервировании земель для государственных или муниципальных нужд: | | данные отсутствуют | |
| Сведения о результатах проведения государственного земельного надзора: | | данные отсутствуют | |
| Сведения о расположении земельного участка в границах территории, в отношении которой утвержден проект межевания территории: | | данные отсутствуют | |
| Условный номер земельного участка: | | данные отсутствуют | |
| Сведения о принятии акта и (или) заключении договора, предусматривающих предоставление в соответствии с земельным законодательством исполнительным органом государственным органом власти или органом местного самоуправления, находящегося в государственной или муниципальной собственности земельного участка для строительства наемного дома социального использования или наемного дома коммерческого использования: | | данные отсутствуют | |
| Сведения о том, что земельный участок или земельные участки образованы на основании решения об изъятии земельного участка и (или) расположенного на нем объекта недвижимости для государственных или муниципальных нужд: | | данные отсутствуют | |
| Сведения о том, что земельный участок образован из земель или земельного участка, государственная собственность на которые не разграничена: | | Земельный участок образован из земель или земельного участка, государственная собственность на которые не разграничена. В соответствии с Федеральным законом от 25 октября 2001 г. № 137-ФЗ "О введении в действие Земельного кодекса Российской Федерации" орган Администрации Ичалковского муниципального района Республики Мордовия уполномочен на распоряжение таким земельным участком. | |
| Сведения о наличии земельного спора о местоположении границ земельных участков: | | данные отсутствуют | |
| Статус записи об объекте недвижимости: | | Сведения об объекте недвижимости имеют статус "актуальные" | |
| Особые отметки: | | Граница земельного участка состоит из 22 контуров. Учетные номера контуров и их площади: 1 - | |

| | | | |
|-------------------------------|---|---|-------------------|
| полное наименование должности |  | ДОКУМЕНТ ПОДПИСАН ЭЛЕКТРОННОЙ ПОДПИСЬЮ | |
| | Сертификат: 00BV056B7401CB38D2B3576ACDC8425108 | | |
| | Владелец: ФЕДЕРАЛЬНАЯ СЛУЖБА ГОСУДАРСТВЕННОЙ РЕГИСТРАЦИИ, КАДАСТРА И КАРТОГРАФИИ Действителен: с 27.06.2023 по 19.09.2024 | | инициалы, фамилия |

| | | | |
|---------------------------------------|---------------------------|--|--------------------------|
| Земельный участок | | | |
| вид объекта недвижимости | | | |
| Лист № 3 раздела 1 | Всего листов раздела 1: 3 | Всего разделов: 4 | Всего листов выписки: 47 |
| 08.04.2024г. № КУВИ-001/2024-99686196 | | | |
| Кадастровый номер: | | 13:10:0000000:471 | |
| | | <p>90303.7 кв.м, 2 - 59357.65 кв.м, 3 - 78076.19 кв.м, 4 - 154140.35 кв.м, 5 - 282725.86 кв.м, 6 - 309051.1 кв.м, 7 - 60631.28 кв.м, 8 - 212104.69 кв.м, 9 - 22410.28 кв.м, 10 - 105357.84 кв.м, 11 - 337360.5 кв.м, 12 - 84781.77 кв.м, 13 - 643488.12 кв.м, 14 - 157179.97 кв.м, 15 - 69136.9 кв.м, 16 - 183541.31 кв.м, 17 - 31378.71 кв.м, 18 - 253954.03 кв.м, 19 - 135153.29 кв.м, 20 - 140885.94 кв.м, 21 - 147055.24 кв.м, 22 - 86372.44 кв.м. Земельный участок подлежит снятию с государственного кадастрового учета по истечении пяти лет со дня его государственного кадастрового учета, если на него не будут зарегистрированы права. Сведения, необходимые для заполнения разделов: 2 - Сведения о зарегистрированных правах; 4 - Сведения о частях земельного участка, отсутствуют.</p> | |
| Получатель выписки: | | Дмитриева Валентина Григорьевна, действующий(ая) на основании документа "" АДМИНИСТРАЦИЯ ИЧАЛКОВСКОГО МУНИЦИПАЛЬНОГО РАЙОНА РЕСПУБЛИКИ МОРДОВИЯ | |



ДОКУМЕНТ ПОДПИСАН
ЭЛЕКТРОННОЙ ПОДПИСЬЮ

Сертификат: 00BV056B7401CB38D2B3576ACDC8425108

Владелец: ФЕДЕРАЛЬНАЯ СЛУЖБА ГОСУДАРСТВЕННОЙ
РЕГИСТРАЦИИ, КАДАСТРА И КАРТОГРАФИИ
Действителен: с 27.06.2023 по 19.09.2024

полное наименование должности

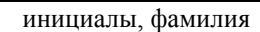
инициалы, фамилия

вид объекта недвижимости

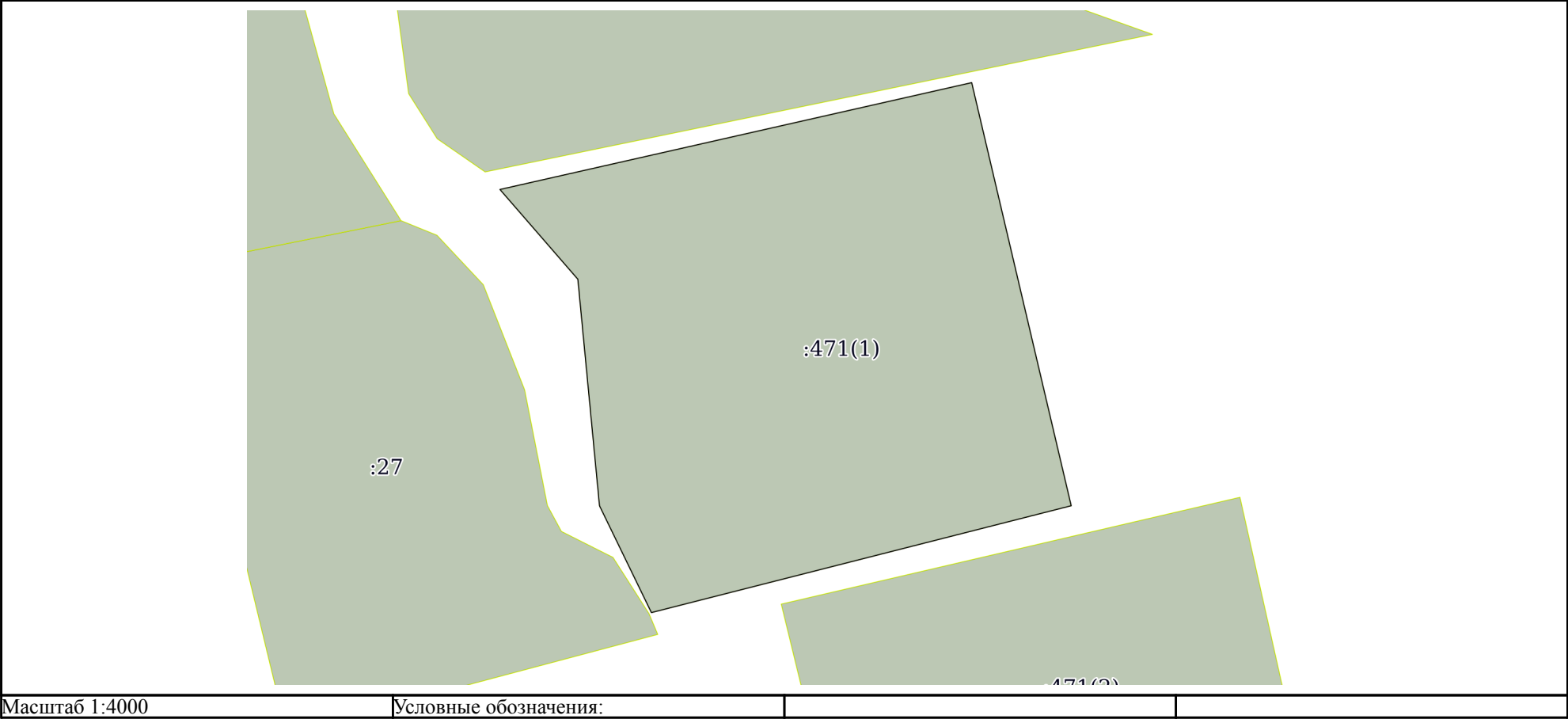
Всего листов выписки: 47

| |
|-------------------|
| 13:10:0000000:471 |
|-------------------|

Условные обозначения:

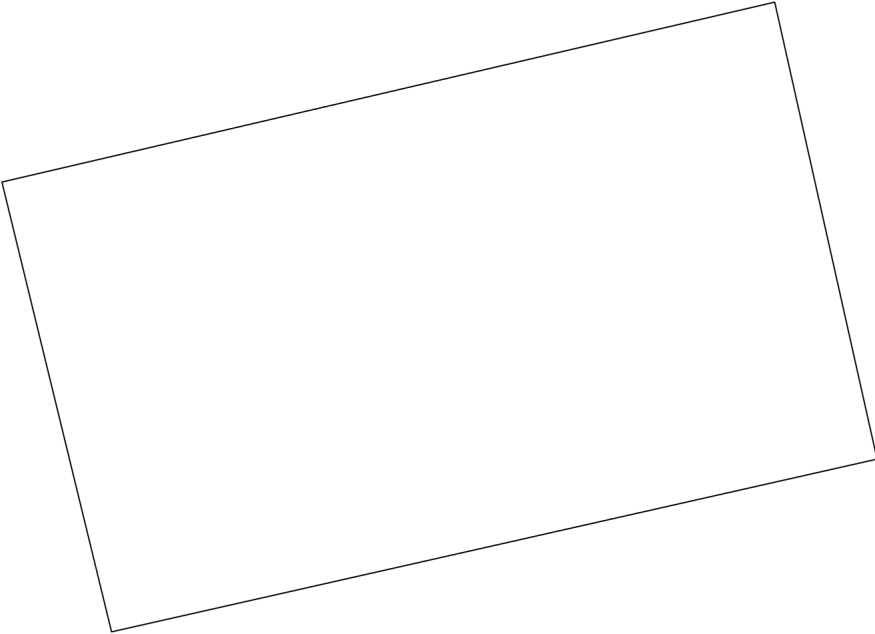


| | | | |
|---------------------------------------|----------------------------|-------------------|--------------------------|
| Земельный участок | | | |
| вид объекта недвижимости | | | |
| Лист № 2 раздела 3 | Всего листов раздела 3: 23 | Всего разделов: 4 | Всего листов выписки: 47 |
| 08.04.2024г. № КУВИ-001/2024-99686196 | | | |
| Кадастровый номер: | | 13:10:0000000:471 | |



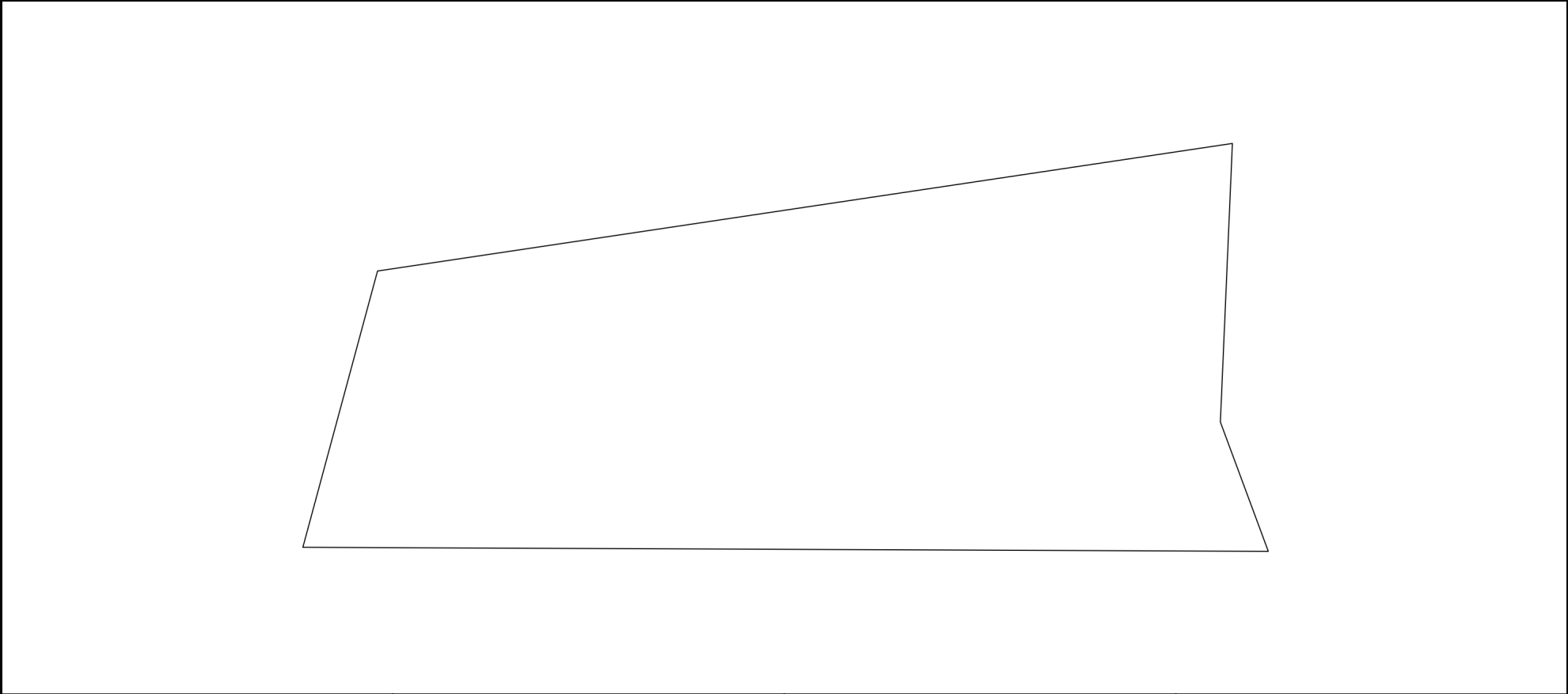
| | | |
|-------------------------------|---|-------------------|
| полное наименование должности |  ДОКУМЕНТ ПОДПИСАН ЭЛЕКТРОННОЙ ПОДПИСЬЮ Сертификат: 00BV056B7401CB38D2B3576ACDC8425108 Владелец: ФЕДЕРАЛЬНАЯ СЛУЖБА ГОСУДАРСТВЕННОЙ РЕГИСТРАЦИИ, КАДАСТРА И КАРТОГРАФИИ Действителен: с 27.06.2023 по 19.09.2024 | инициалы, фамилия |
| | | |
| | | |
| | | |

| | | | |
|---------------------------------------|----------------------------|-------------------|--------------------------|
| Земельный участок | | | |
| вид объекта недвижимости | | | |
| Лист № 3 раздела 3 | Всего листов раздела 3: 23 | Всего разделов: 4 | Всего листов выписки: 47 |
| 08.04.2024г. № КУВИ-001/2024-99686196 | | | |
| Кадастровый номер: | | 13:10:0000000:471 | |

| | | | |
|--|-----------------------|--|--|
| <div></div> | | | |
| Масштаб 1:3000 | Условные обозначения: | | |

| | | | |
|-------------------------------|---|---|-------------------|
| полное наименование должности |  | ДОКУМЕНТ ПОДПИСАН ЭЛЕКТРОННОЙ ПОДПИСЬЮ | инициалы, фамилия |
| | Сертификат: 00BV056B7401CB38D2B3576ACDC8425108 | | |
| | Владелец: ФЕДЕРАЛЬНАЯ СЛУЖБА ГОСУДАРСТВЕННОЙ РЕГИСТРАЦИИ, КАДАСТРА И КАРТОГРАФИИ | | |
| | Действителен: с 27.06.2023 по 19.09.2024 | | |

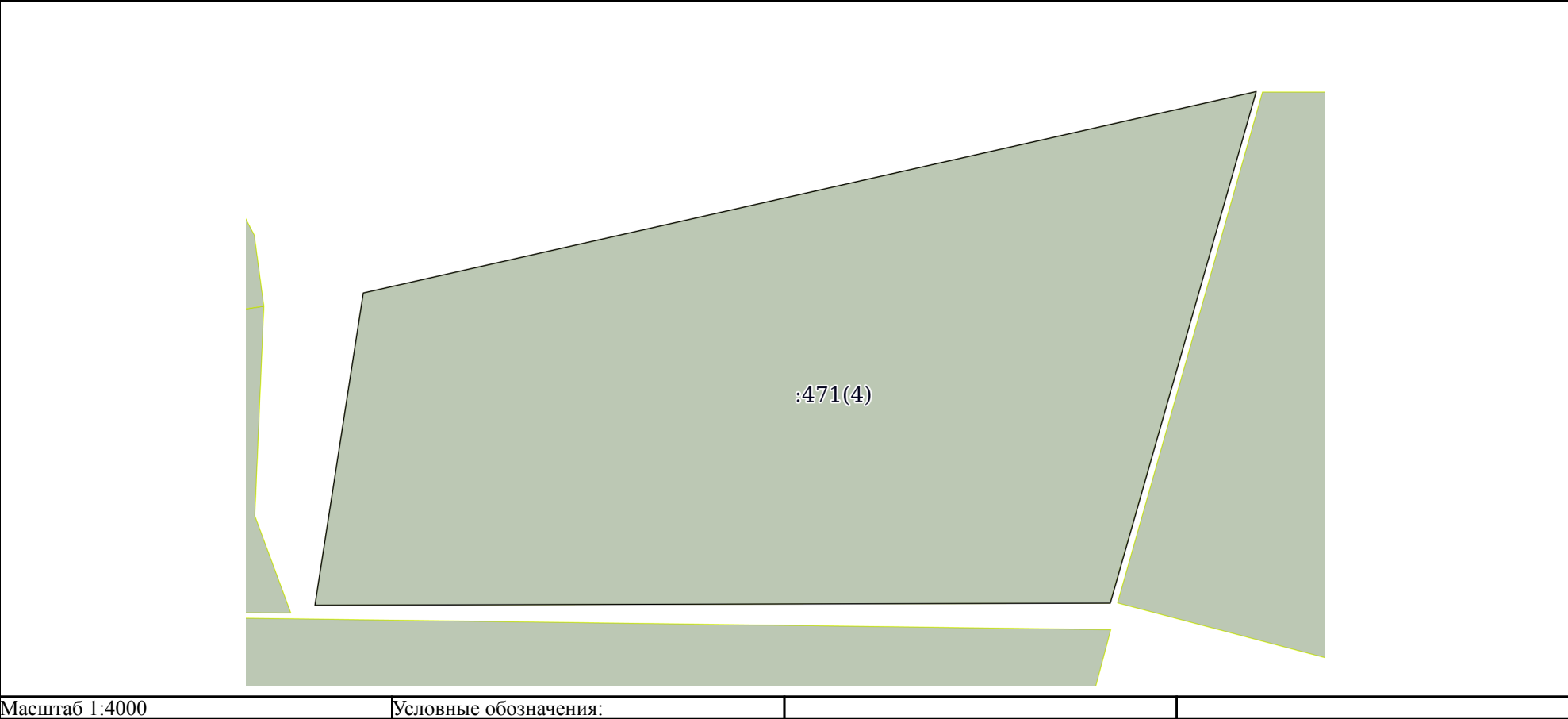
| | | | |
|---------------------------------------|----------------------------|-------------------|--------------------------|
| Земельный участок | | | |
| вид объекта недвижимости | | | |
| Лист № 4 раздела 3 | Всего листов раздела 3: 23 | Всего разделов: 4 | Всего листов выписки: 47 |
| 08.04.2024г. № КУВИ-001/2024-99686196 | | | |
| Кадастровый номер: | | 13:10:0000000:471 | |



| | | | |
|----------------|-----------------------|--|--|
| Масштаб 1:3000 | Условные обозначения: | | |
|----------------|-----------------------|--|--|

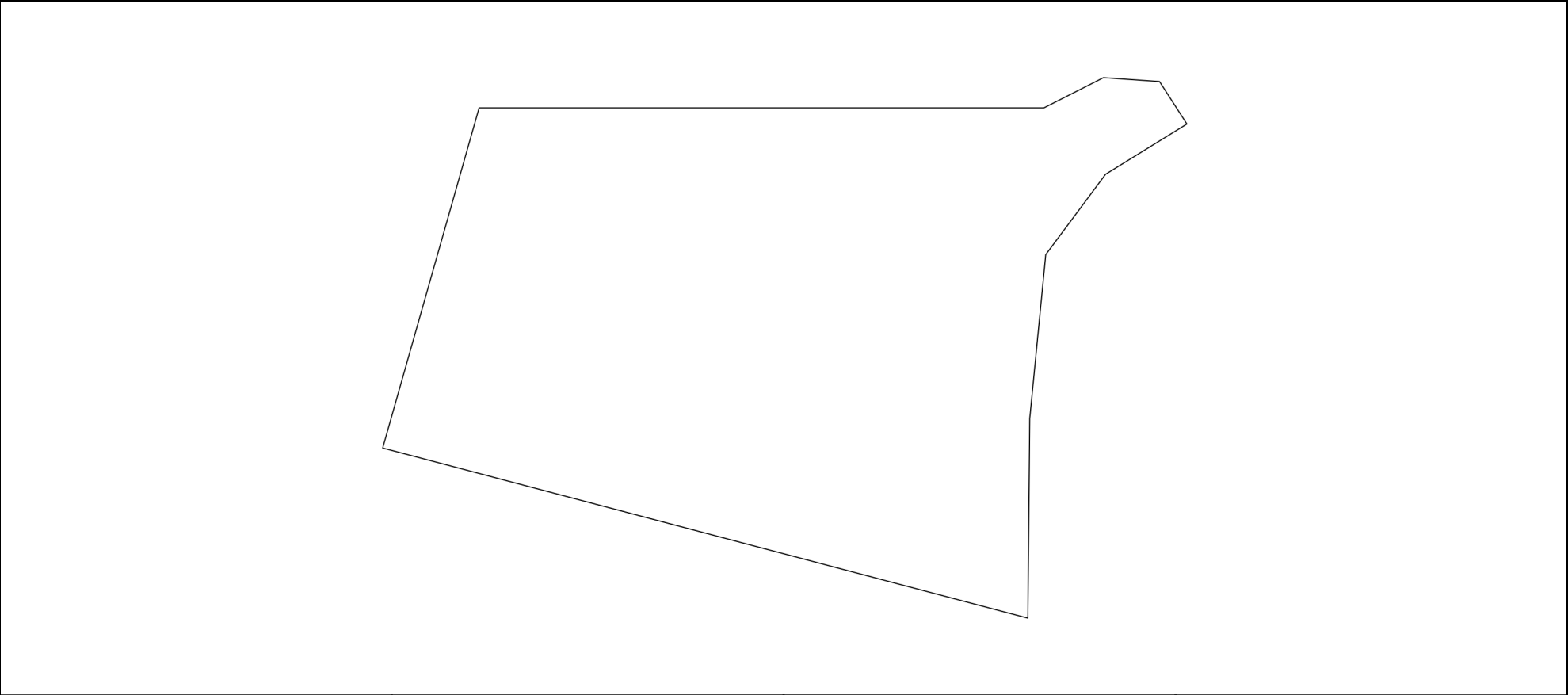
| | | |
|-------------------------------|--|-------------------|
| полное наименование должности | <div><p>ДОКУМЕНТ ПОДПИСАН ЭЛЕКТРОННОЙ ПОДПИСЬЮ</p><p>Сертификат: 00BV056B7401CB38D2B3576ACDC8425108</p><p>Владелец: ФЕДЕРАЛЬНАЯ СЛУЖБА ГОСУДАРСТВЕННОЙ РЕГИСТРАЦИИ, КАДАСТРА И КАРТОГРАФИИ</p><p>Действителен: с 27.06.2023 по 19.09.2024</p></div> | инициалы, фамилия |
| | | |
| | | |

| | | | |
|---------------------------------------|----------------------------|-------------------|--------------------------|
| Земельный участок | | | |
| вид объекта недвижимости | | | |
| Лист № 5 раздела 3 | Всего листов раздела 3: 23 | Всего разделов: 4 | Всего листов выписки: 47 |
| 08.04.2024г. № КУВИ-001/2024-99686196 | | | |
| Кадастровый номер: | | 13:10:0000000:471 | |



| | | | |
|-------------------------------|--|--|-------------------|
| полное наименование должности | <div><p>ДОКУМЕНТ ПОДПИСАН ЭЛЕКТРОННОЙ ПОДПИСЬЮ</p><p>Сертификат: 00BV056B7401CB38D2B3576ACDC8425108</p><p>Владелец: ФЕДЕРАЛЬНАЯ СЛУЖБА ГОСУДАРСТВЕННОЙ РЕГИСТРАЦИИ, КАДАСТРА И КАРТОГРАФИИ</p><p>Действителен: с 27.06.2023 по 19.09.2024</p></div> | | инициалы, фамилия |
| | | | |
| | | | |
| | | | |


| | | | |
|---------------------------------------|----------------------------|-------------------|--------------------------|
| Земельный участок | | | |
| вид объекта недвижимости | | | |
| Лист № 6 раздела 3 | Всего листов раздела 3: 23 | Всего разделов: 4 | Всего листов выписки: 47 |
| 08.04.2024г. № КУВИ-001/2024-99686196 | | | |
| Кадастровый номер: | | 13:10:0000000:471 | |



| | | | |
|----------------|-----------------------|--|--|
| Масштаб 1:6000 | Условные обозначения: | | |
|----------------|-----------------------|--|--|

| | | | |
|-------------------------------|--|--|-------------------|
| полное наименование должности | <div><p>ДОКУМЕНТ ПОДПИСАН ЭЛЕКТРОННОЙ ПОДПИСЬЮ</p><p>Сертификат: 00BV056B7401CB38D2B3576ACDC8425108</p><p>Владелец: ФЕДЕРАЛЬНАЯ СЛУЖБА ГОСУДАРСТВЕННОЙ РЕГИСТРАЦИИ, КАДАСТРА И КАРТОГРАФИИ</p><p>Действителен: с 27.06.2023 по 19.09.2024</p></div> | | инициалы, фамилия |
| | | | |
| | | | |
| | | | |

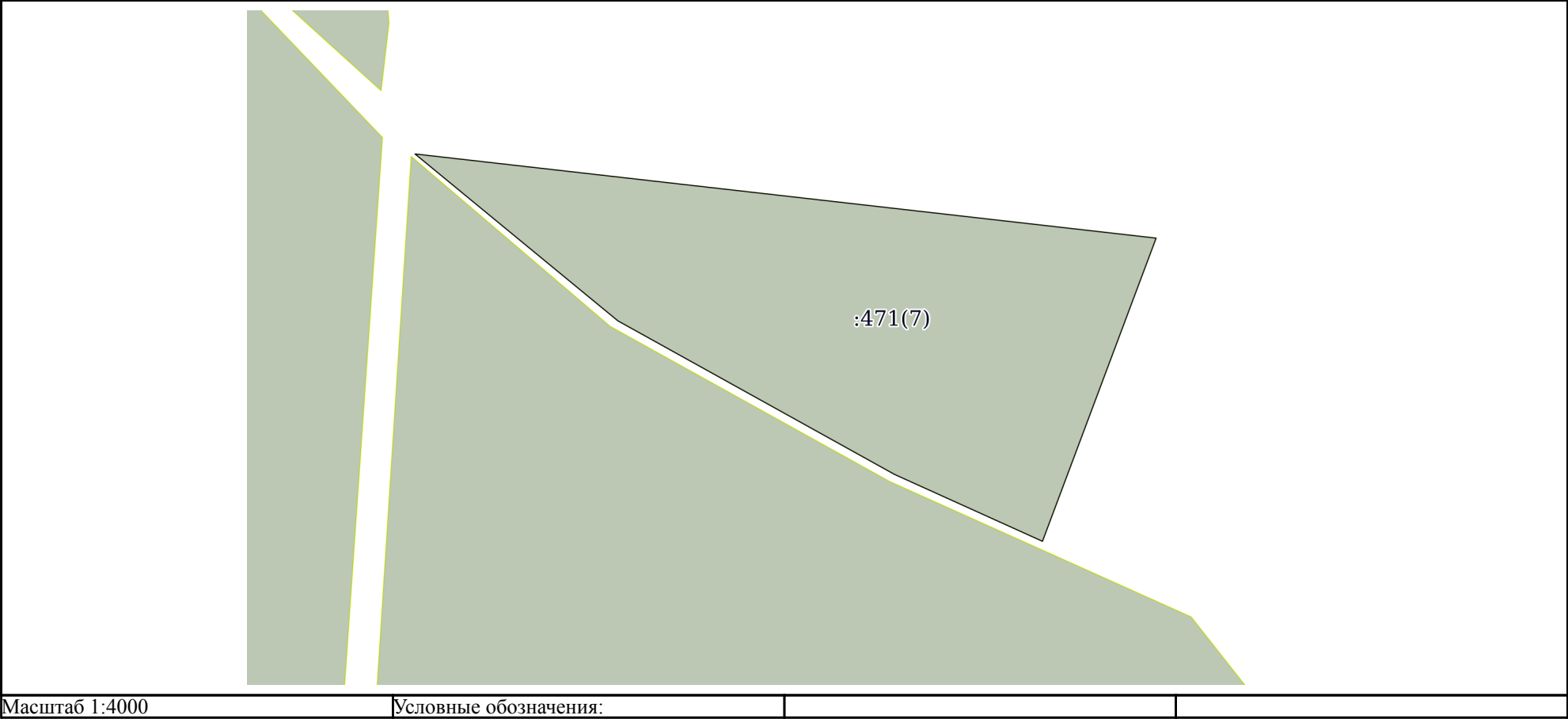
| | | | |
|---------------------------------------|----------------------------|-------------------|--------------------------|
| Земельный участок | | | |
| вид объекта недвижимости | | | |
| Лист № 7 раздела 3 | Всего листов раздела 3: 23 | Всего разделов: 4 | Всего листов выписки: 47 |
| 08.04.2024г. № КУВИ-001/2024-99686196 | | | |
| Кадастровый номер: | | 13:10:0000000:471 | |



| | | | |
|-----------------|-----------------------|--|--|
| Масштаб 1:10000 | Условные обозначения: | | |
|-----------------|-----------------------|--|--|

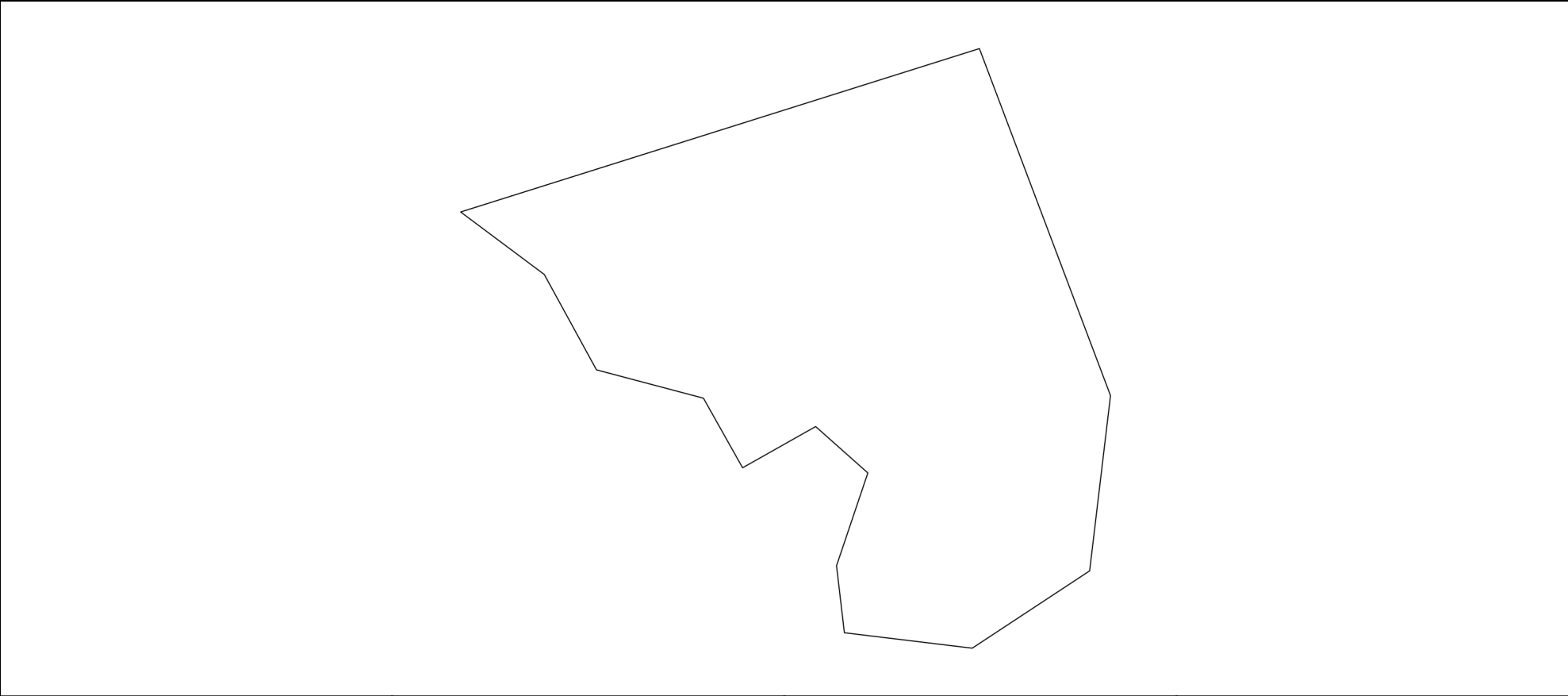
| | | |
|-------------------------------|--|-------------------|
| полное наименование должности | <div><p>ДОКУМЕНТ ПОДПИСАН ЭЛЕКТРОННОЙ ПОДПИСЬЮ</p><p>Сертификат: 00BV056B7401CB38D2B3576ACDC8425108 Владелец: ФЕДЕРАЛЬНАЯ СЛУЖБА ГОСУДАРСТВЕННОЙ РЕГИСТРАЦИИ, КАДАСТРА И КАРТОГРАФИИ Действителен: с 27.06.2023 по 19.09.2024</p></div> | инициалы, фамилия |
| | | |
| | | |

| | | | |
|---------------------------------------|----------------------------|-------------------|--------------------------|
| Земельный участок | | | |
| вид объекта недвижимости | | | |
| Лист № 8 раздела 3 | Всего листов раздела 3: 23 | Всего разделов: 4 | Всего листов выписки: 47 |
| 08.04.2024г. № КУВИ-001/2024-99686196 | | | |
| Кадастровый номер: | | 13:10:0000000:471 | |



| | | |
|-------------------------------|---|-------------------|
| полное наименование должности |  ДОКУМЕНТ ПОДПИСАН ЭЛЕКТРОННОЙ ПОДПИСЬЮ Сертификат: 00BV056B7401CB38D2B3576ACDC8425108 Владелец: ФЕДЕРАЛЬНАЯ СЛУЖБА ГОСУДАРСТВЕННОЙ РЕГИСТРАЦИИ, КАДАСТРА И КАРТОГРАФИИ Действителен: с 27.06.2023 по 19.09.2024 | инициалы, фамилия |
| | | |
| | | |
| | | |

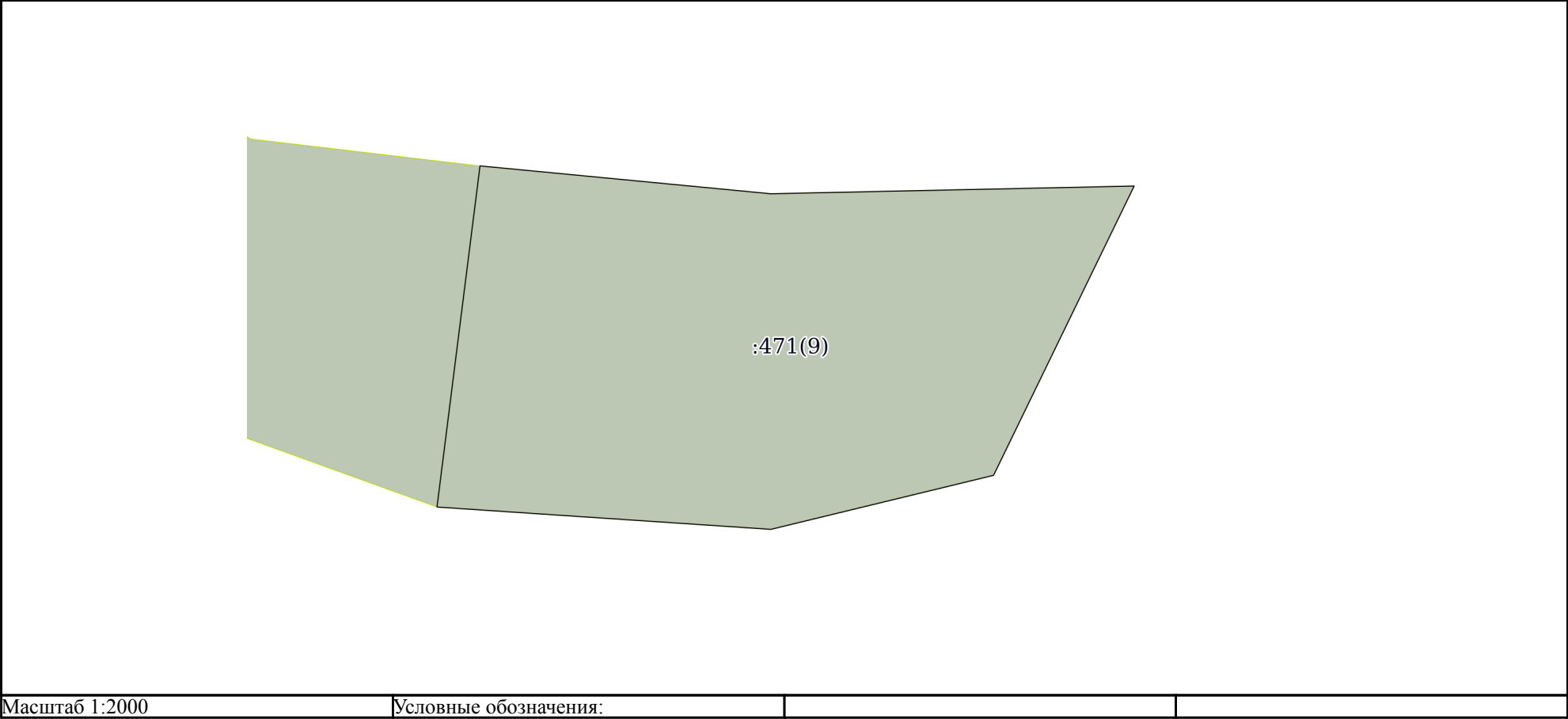
| | | | |
|---------------------------------------|----------------------------|-------------------|--------------------------|
| Земельный участок | | | |
| вид объекта недвижимости | | | |
| Лист № 9 раздела 3 | Всего листов раздела 3: 23 | Всего разделов: 4 | Всего листов выписки: 47 |
| 08.04.2024г. № КУВИ-001/2024-99686196 | | | |
| Кадастровый номер: | | 13:10:0000000:471 | |



| | | | |
|----------------|-----------------------|--|--|
| Масштаб 1:6000 | Условные обозначения: | | |
|----------------|-----------------------|--|--|

| | | | |
|-------------------------------|---|-------------------|--|
| полное наименование должности |  | | |
| | ДОКУМЕНТ ПОДПИСАН | | |
| | ЭЛЕКТРОННОЙ ПОДПИСЬЮ | | |
| | Сертификат: 00BV056B7401CB38D2B3576ACDC8425108 | | |
| | Владелец: ФЕДЕРАЛЬНАЯ СЛУЖБА ГОСУДАРСТВЕННОЙ | | |
| | РЕГИСТРАЦИИ, КАДАСТРА И КАРТОГРАФИИ | | |
| | Действителен: с 27.06.2023 по 19.09.2024 | | |
| | | инициалы, фамилия | |


| | | | |
|---------------------------------------|----------------------------|-------------------|--------------------------|
| Земельный участок | | | |
| вид объекта недвижимости | | | |
| Лист № 10 раздела 3 | Всего листов раздела 3: 23 | Всего разделов: 4 | Всего листов выписки: 47 |
| 08.04.2024г. № КУВИ-001/2024-99686196 | | | |
| Кадастровый номер: | | 13:10:0000000:471 | |



| | | | |
|----------------|-----------------------|--|--|
| Масштаб 1:2000 | Условные обозначения: | | |
|----------------|-----------------------|--|--|


| | | | | |
|-------------------------------|---|--|--|-------------------|
| полное наименование должности | <div><div><div>ДОКУМЕНТ ПОДПИСАН ЭЛЕКТРОННОЙ ПОДПИСЬЮ</div></div><div>Сертификат: 00BV056B7401CB38D2B3576ACDC8425108</div><div>Владелец: ФЕДЕРАЛЬНАЯ СЛУЖБА ГОСУДАРСТВЕННОЙ РЕГИСТРАЦИИ, КАДАСТРА И КАРТОГРАФИИ</div><div>Действителен: с 27.06.2023 по 19.09.2024</div></div> | | | инициалы, фамилия |
| | | | | |
| | | | | |

| | | | |
|---------------------------------------|----------------------------|-------------------|--------------------------|
| Земельный участок | | | |
| вид объекта недвижимости | | | |
| Лист № 11 раздела 3 | Всего листов раздела 3: 23 | Всего разделов: 4 | Всего листов выписки: 47 |
| 08.04.2024г. № КУВИ-001/2024-99686196 | | | |
| Кадастровый номер: | | 13:10:0000000:471 | |

| | | | |
|--|-----------------------|--|--|
|  | | | |
| Масштаб 1:7000 | Условные обозначения: | | |


| | | |
|-------------------------------|--|-------------------|
| полное наименование должности | <div><div>ДОКУМЕНТ ПОДПИСАН ЭЛЕКТРОННОЙ ПОДПИСЬЮ</div><div>Сертификат: 00BV056B7401CB38D2B3576ACDC8425108 Владелец: ФЕДЕРАЛЬНАЯ СЛУЖБА ГОСУДАРСТВЕННОЙ РЕГИСТРАЦИИ, КАДАСТРА И КАРТОГРАФИИ Действителен: с 27.06.2023 по 19.09.2024</div></div> | инициалы, фамилия |
| | | |
| | | |

| | | | |
|---------------------------------------|----------------------------|-------------------|--------------------------|
| Земельный участок | | | |
| вид объекта недвижимости | | | |
| Лист № 12 раздела 3 | Всего листов раздела 3: 23 | Всего разделов: 4 | Всего листов выписки: 47 |
| 08.04.2024г. № КУВИ-001/2024-99686196 | | | |
| Кадастровый номер: | | 13:10:0000000:471 | |

| | | | |
|---|-----------------------|--|--|
| <div></div> | | | |
| Масштаб 1:20000 | Условные обозначения: | | |

| | | | |
|-------------------------------|---|---|-------------------|
| полное наименование должности |  | ДОКУМЕНТ ПОДПИСАН ЭЛЕКТРОННОЙ ПОДПИСЬЮ | инициалы, фамилия |
| | | Сертификат: 00BV056B7401CB38D2B3576ACDC8425108 | |
| | | Владелец: ФЕДЕРАЛЬНАЯ СЛУЖБА ГОСУДАРСТВЕННОЙ РЕГИСТРАЦИИ, КАДАСТРА И КАРТОГРАФИИ | |
| | | Действителен: с 27.06.2023 по 19.09.2024 | |

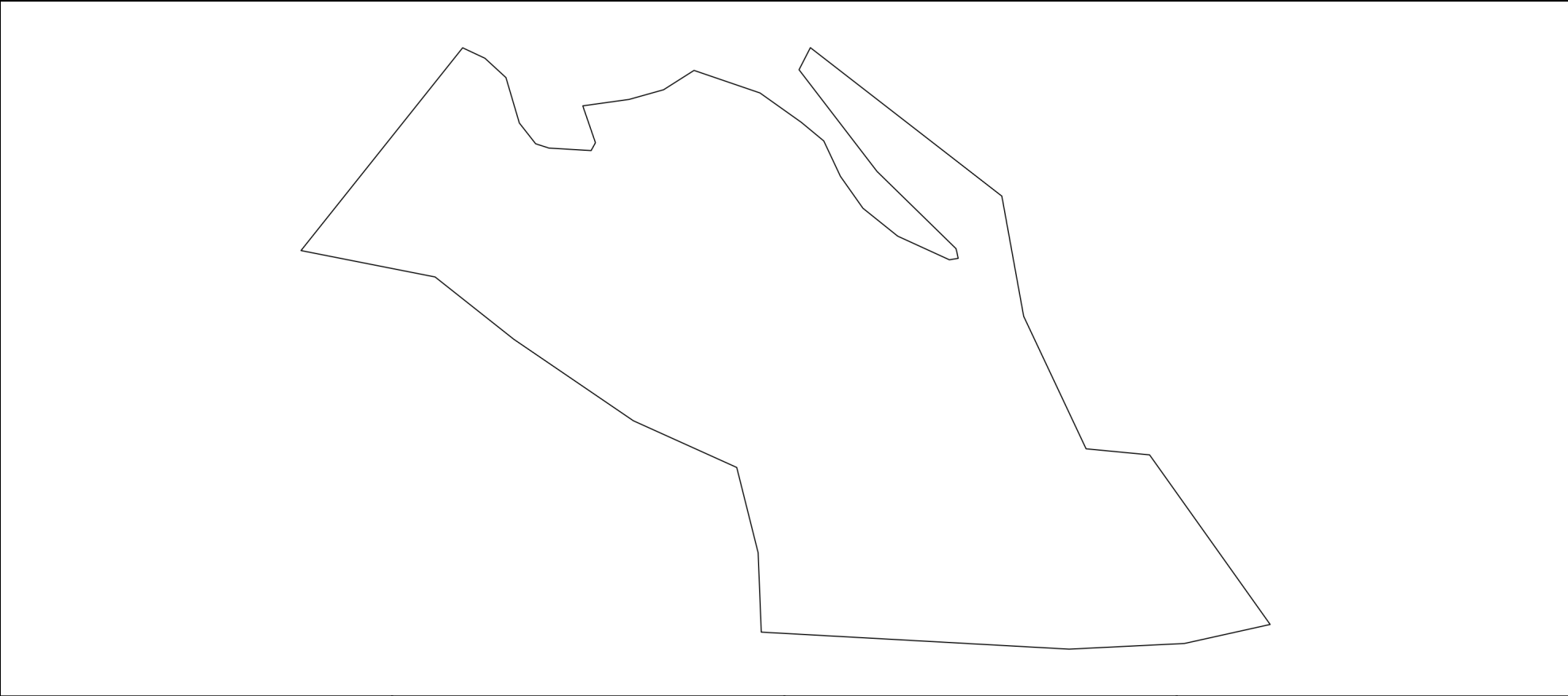
| | | | |
|---------------------------------------|----------------------------|-------------------|--------------------------|
| Земельный участок | | | |
| вид объекта недвижимости | | | |
| Лист № 13 раздела 3 | Всего листов раздела 3: 23 | Всего разделов: 4 | Всего листов выписки: 47 |
| 08.04.2024г. № КУВИ-001/2024-99686196 | | | |
| Кадастровый номер: | | 13:10:0000000:471 | |



| | | | |
|----------------|-----------------------|--|--|
| Масштаб 1:5000 | Условные обозначения: | | |
|----------------|-----------------------|--|--|

| | | | |
|-------------------------------|---|---|-------------------|
| полное наименование должности |  | ДОКУМЕНТ ПОДПИСАН ЭЛЕКТРОННОЙ ПОДПИСЬЮ | инициалы, фамилия |
| | Сертификат: 00BV056B7401CB38D2B3576ACDC8425108 | | |
| | Владелец: ФЕДЕРАЛЬНАЯ СЛУЖБА ГОСУДАРСТВЕННОЙ РЕГИСТРАЦИИ, КАДАСТРА И КАРТОГРАФИИ Действителен: с 27.06.2023 по 19.09.2024 | | |


| | | | |
|---------------------------------------|----------------------------|-------------------|--------------------------|
| Земельный участок | | | |
| вид объекта недвижимости | | | |
| Лист № 14 раздела 3 | Всего листов раздела 3: 23 | Всего разделов: 4 | Всего листов выписки: 47 |
| 08.04.2024г. № КУВИ-001/2024-99686196 | | | |
| Кадастровый номер: | | 13:10:0000000:471 | |



| | | | |
|----------------|-----------------------|--|--|
| Масштаб 1:9000 | Условные обозначения: | | |
|----------------|-----------------------|--|--|

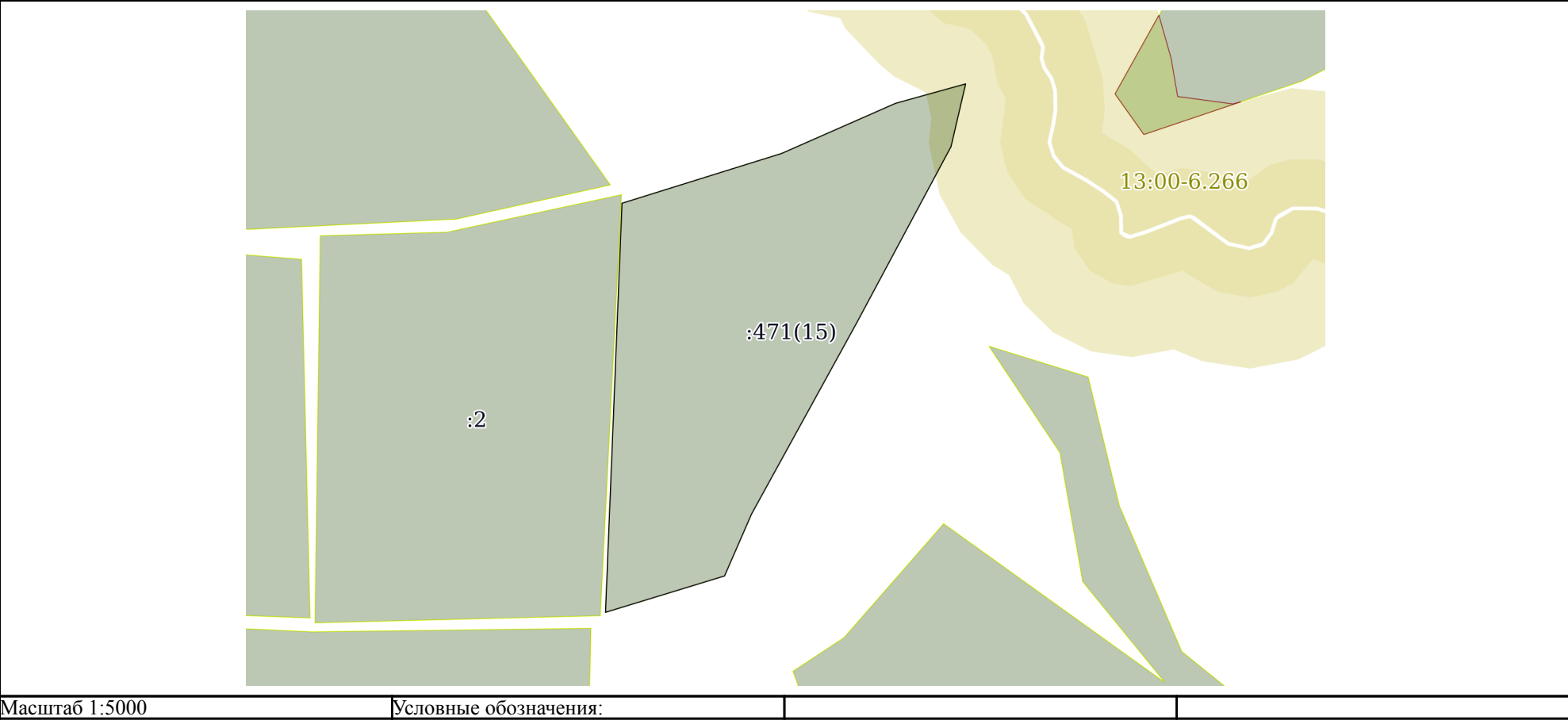
| | | | |
|-------------------------------|--|-------------------|--|
| полное наименование должности | <div><div></div><div>ДОКУМЕНТ ПОДПИСАН ЭЛЕКТРОННОЙ ПОДПИСЬЮ</div></div> | | |
| | Сертификат: 00BV056B7401CB38D2B3576ACDC8425108 | | |
| | Владелец: ФЕДЕРАЛЬНАЯ СЛУЖБА ГОСУДАРСТВЕННОЙ РЕГИСТРАЦИИ, КАДАСТРА И КАРТОГРАФИИ | | |
| | Действителен: с 27.06.2023 по 19.09.2024 | | |
| | | инициалы, фамилия | |

| | | | |
|---------------------------------------|----------------------------|-------------------|--------------------------|
| Земельный участок | | | |
| вид объекта недвижимости | | | |
| Лист № 15 раздела 3 | Всего листов раздела 3: 23 | Всего разделов: 4 | Всего листов выписки: 47 |
| 08.04.2024г. № КУВИ-001/2024-99686196 | | | |
| Кадастровый номер: | | 13:10:0000000:471 | |

| | | |
|---|-----------------------|--|
|  | | |
| Масштаб 1:4000 | Условные обозначения: | |

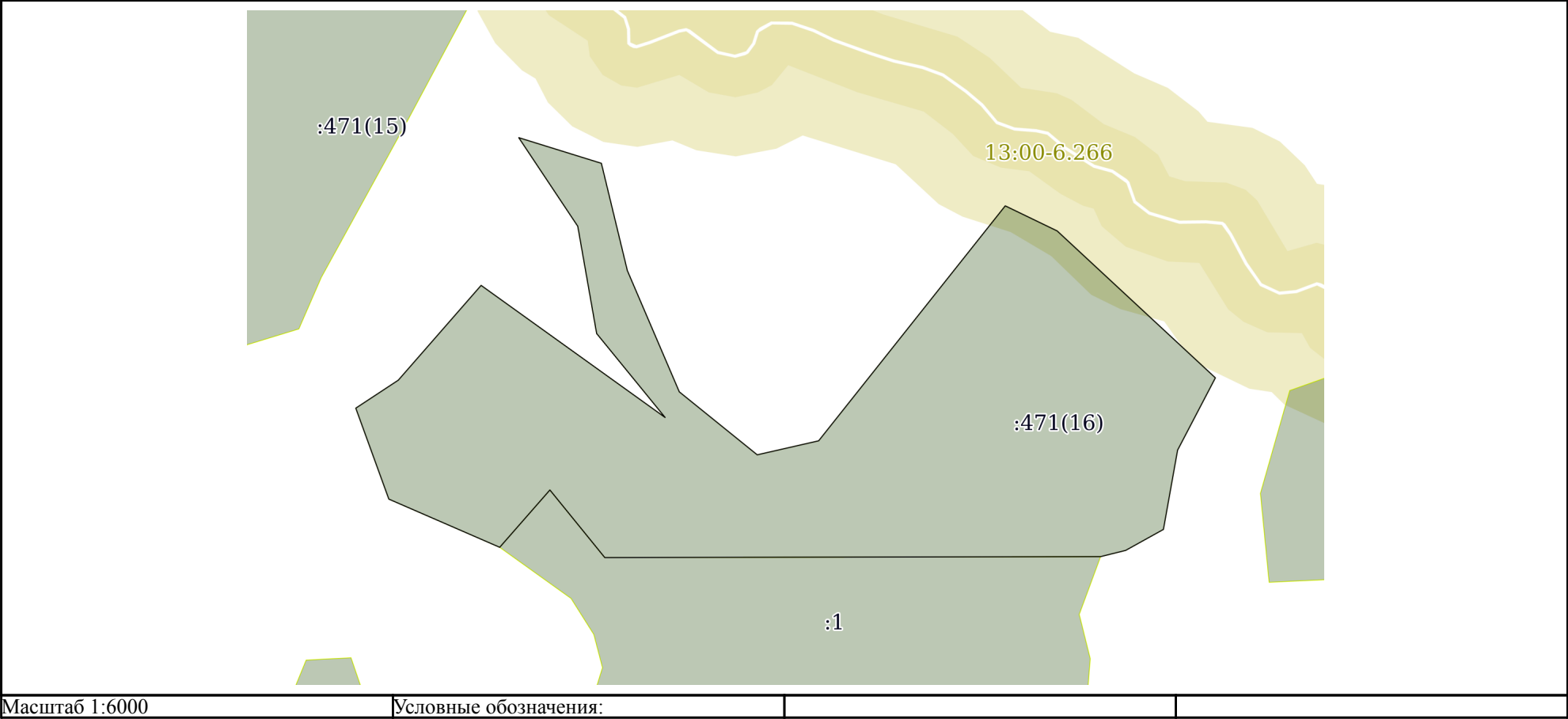
| | | | |
|-------------------------------|---|---|-------------------|
| полное наименование должности |  | ДОКУМЕНТ ПОДПИСАН ЭЛЕКТРОННОЙ ПОДПИСЬЮ | инициалы, фамилия |
| | Сертификат: 00BV056B7401CB38D2B3576ACDC8425108 | | |
| | Владелец: ФЕДЕРАЛЬНАЯ СЛУЖБА ГОСУДАРСТВЕННОЙ РЕГИСТРАЦИИ, КАДАСТРА И КАРТОГРАФИИ Действителен: с 27.06.2023 по 19.09.2024 | | |

| | | | |
|---------------------------------------|----------------------------|-------------------|--------------------------|
| Земельный участок | | | |
| вид объекта недвижимости | | | |
| Лист № 16 раздела 3 | Всего листов раздела 3: 23 | Всего разделов: 4 | Всего листов выписки: 47 |
| 08.04.2024г. № КУВИ-001/2024-99686196 | | | |
| Кадастровый номер: | | 13:10:0000000:471 | |



| | | |
|-------------------------------|---|-------------------|
| полное наименование должности |  ДОКУМЕНТ ПОДПИСАН ЭЛЕКТРОННОЙ ПОДПИСЬЮ Сертификат: 00BV056B7401CB38D2B3576ACDC8425108 Владелец: ФЕДЕРАЛЬНАЯ СЛУЖБА ГОСУДАРСТВЕННОЙ РЕГИСТРАЦИИ, КАДАСТРА И КАРТОГРАФИИ Действителен: с 27.06.2023 по 19.09.2024 | инициалы, фамилия |
| | | |
| | | |
| | | |

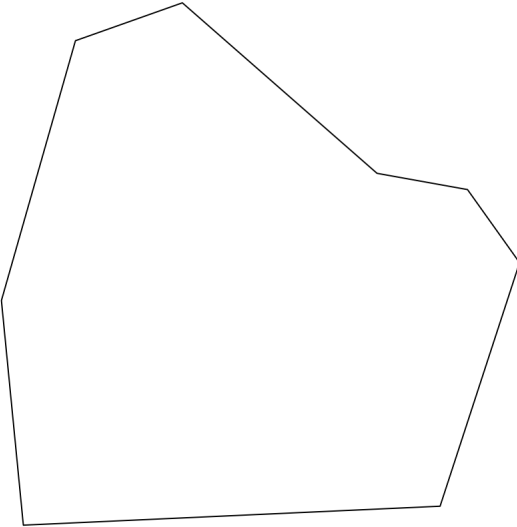
| | | | |
|---------------------------------------|----------------------------|-------------------|--------------------------|
| Земельный участок | | | |
| вид объекта недвижимости | | | |
| Лист № 17 раздела 3 | Всего листов раздела 3: 23 | Всего разделов: 4 | Всего листов выписки: 47 |
| 08.04.2024г. № КУВИ-001/2024-99686196 | | | |
| Кадастровый номер: | | 13:10:0000000:471 | |



| | | | |
|----------------|-----------------------|--|--|
| Масштаб 1:6000 | Условные обозначения: | | |
|----------------|-----------------------|--|--|

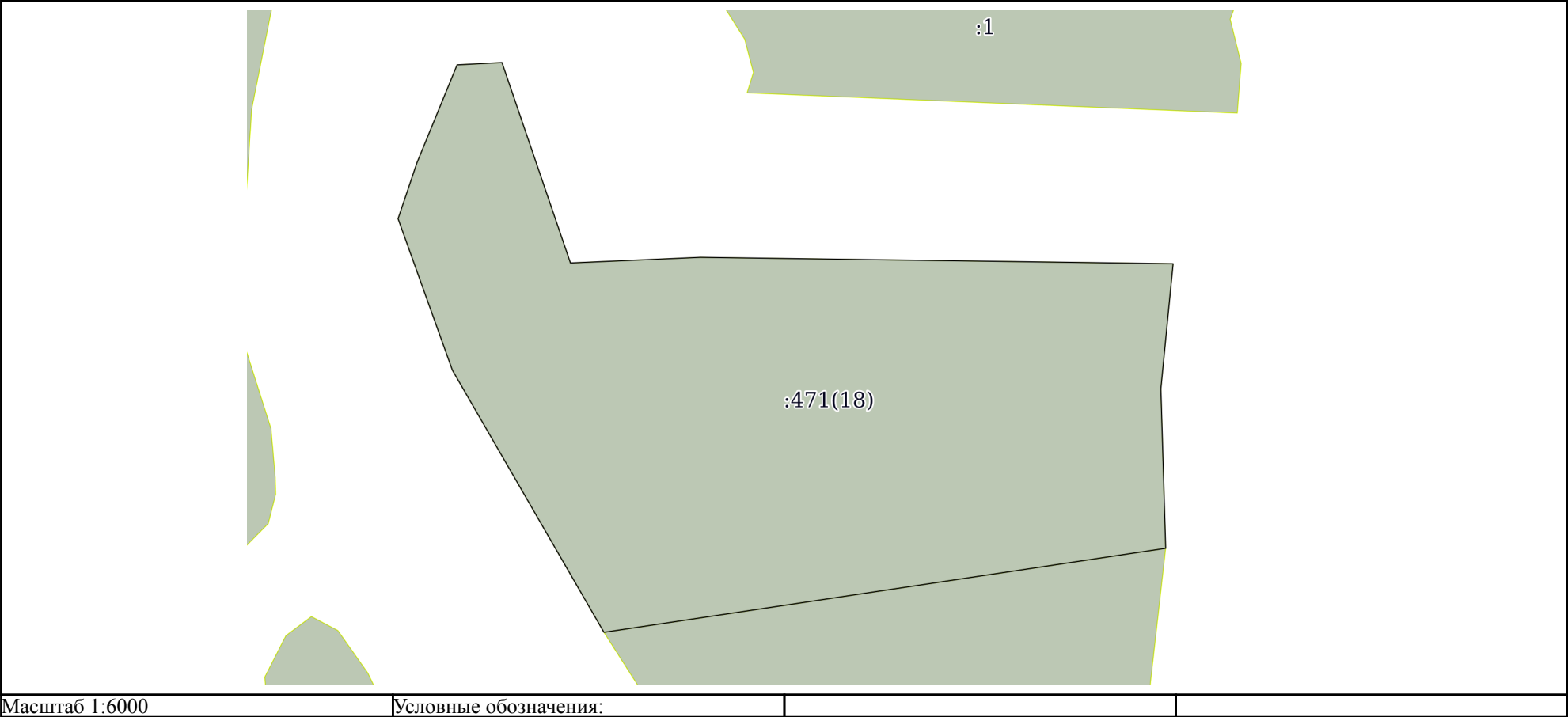
| | | |
|-------------------------------|--|-------------------|
| полное наименование должности | <div><p>ДОКУМЕНТ ПОДПИСАН ЭЛЕКТРОННОЙ ПОДПИСЬЮ</p><p>Сертификат: 00BV056B7401CB38D2B3576ACDC8425108</p><p>Владелец: ФЕДЕРАЛЬНАЯ СЛУЖБА ГОСУДАРСТВЕННОЙ РЕГИСТРАЦИИ, КАДАСТРА И КАРТОГРАФИИ</p><p>Действителен: с 27.06.2023 по 19.09.2024</p></div> | инициалы, фамилия |
| | | |
| | | |

| | | | |
|---------------------------------------|----------------------------|-------------------|--------------------------|
| Земельный участок | | | |
| вид объекта недвижимости | | | |
| Лист № 18 раздела 3 | Всего листов раздела 3: 23 | Всего разделов: 4 | Всего листов выписки: 47 |
| 08.04.2024г. № КУВИ-001/2024-99686196 | | | |
| Кадастровый номер: | | 13:10:0000000:471 | |

| | | | |
|--|-----------------------|--|--|
| <div></div> | | | |
| Масштаб 1:3000 | Условные обозначения: | | |

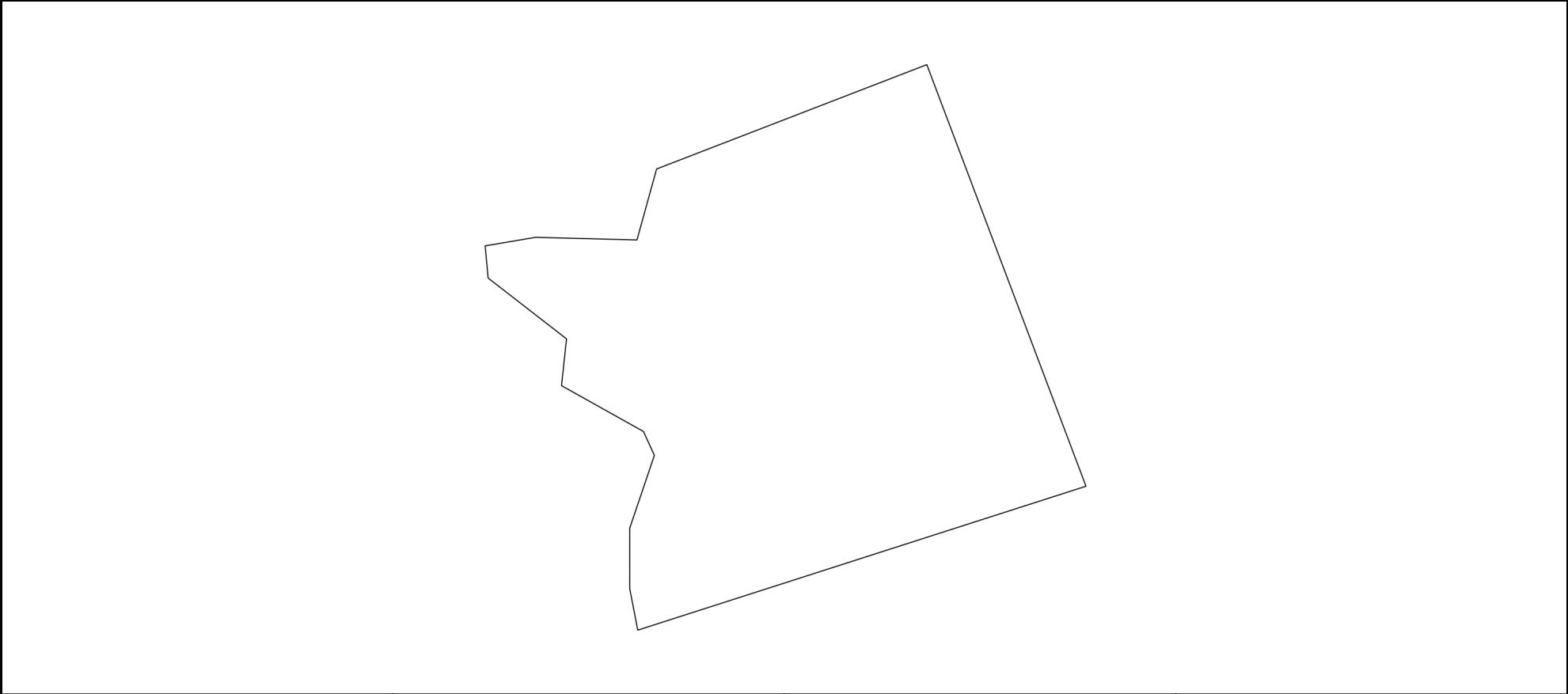
| | | | |
|-------------------------------|---|---|-------------------|
| полное наименование должности |  | ДОКУМЕНТ ПОДПИСАН ЭЛЕКТРОННОЙ ПОДПИСЬЮ | инициалы, фамилия |
| | | Сертификат: 00BV056B7401CB38D2B3576ACDC8425108 | |
| | | Владелец: ФЕДЕРАЛЬНАЯ СЛУЖБА ГОСУДАРСТВЕННОЙ РЕГИСТРАЦИИ, КАДАСТРА И КАРТОГРАФИИ | |
| | | Действителен: с 27.06.2023 по 19.09.2024 | |

| | | | |
|---------------------------------------|----------------------------|-------------------|--------------------------|
| Земельный участок | | | |
| вид объекта недвижимости | | | |
| Лист № 19 раздела 3 | Всего листов раздела 3: 23 | Всего разделов: 4 | Всего листов выписки: 47 |
| 08.04.2024г. № КУВИ-001/2024-99686196 | | | |
| Кадастровый номер: | | 13:10:0000000:471 | |



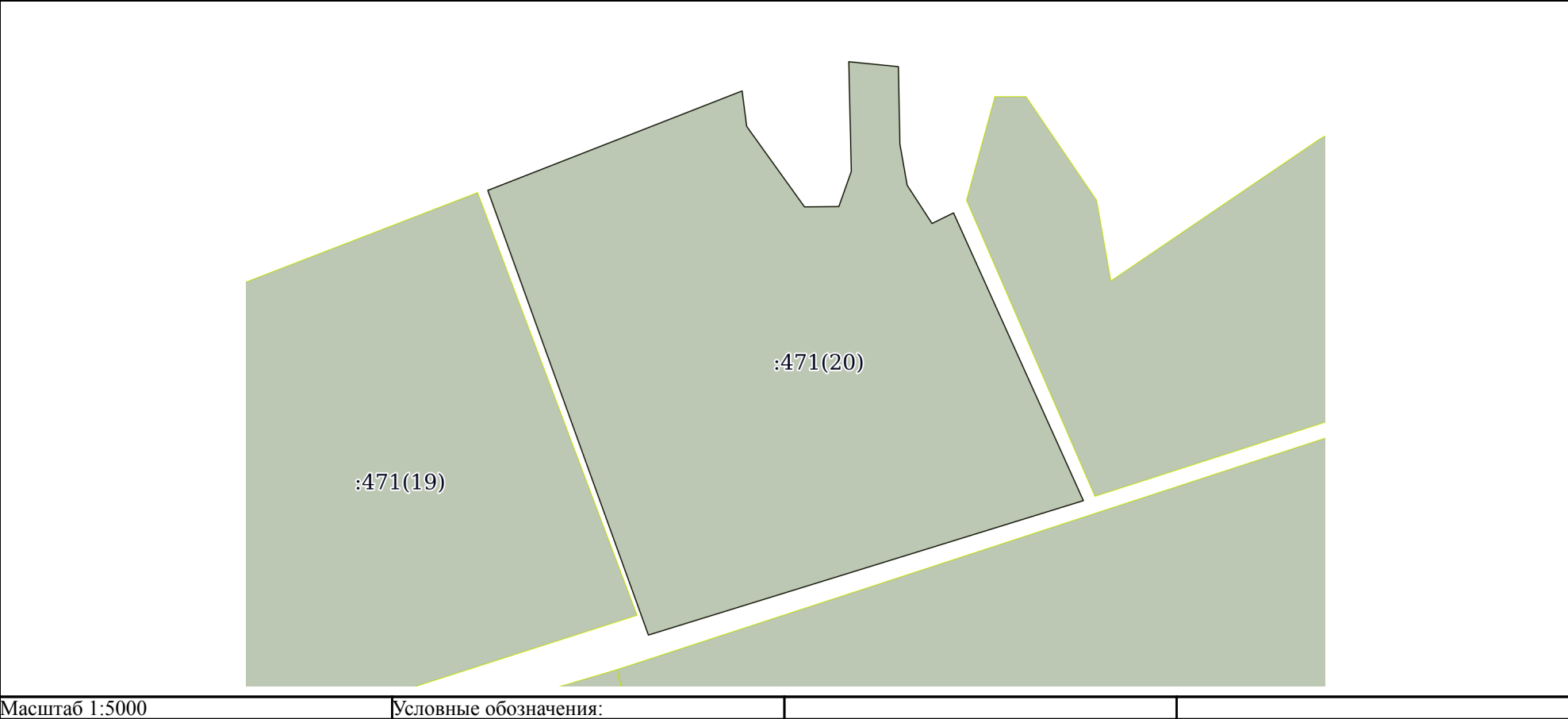
| | | | |
|-------------------------------|--|--|-------------------|
| полное наименование должности | <div><p>ДОКУМЕНТ ПОДПИСАН ЭЛЕКТРОННОЙ ПОДПИСЬЮ</p><p>Сертификат: 00BV056B7401CB38D2B3576ACDC8425108</p><p>Владелец: ФЕДЕРАЛЬНАЯ СЛУЖБА ГОСУДАРСТВЕННОЙ РЕГИСТРАЦИИ, КАДАСТРА И КАРТОГРАФИИ</p><p>Действителен: с 27.06.2023 по 19.09.2024</p></div> | | инициалы, фамилия |
| | | | |
| | | | |
| | | | |

| | | | |
|---------------------------------------|----------------------------|-------------------|--------------------------|
| Земельный участок | | | |
| вид объекта недвижимости | | | |
| Лист № 20 раздела 3 | Всего листов раздела 3: 23 | Всего разделов: 4 | Всего листов выписки: 47 |
| 08.04.2024г. № КУВИ-001/2024-99686196 | | | |
| Кадастровый номер: | | 13:10:0000000:471 | |

| | | | |
|--|-----------------------|--|--|
|  | | | |
| Масштаб 1:5000 | Условные обозначения: | | |

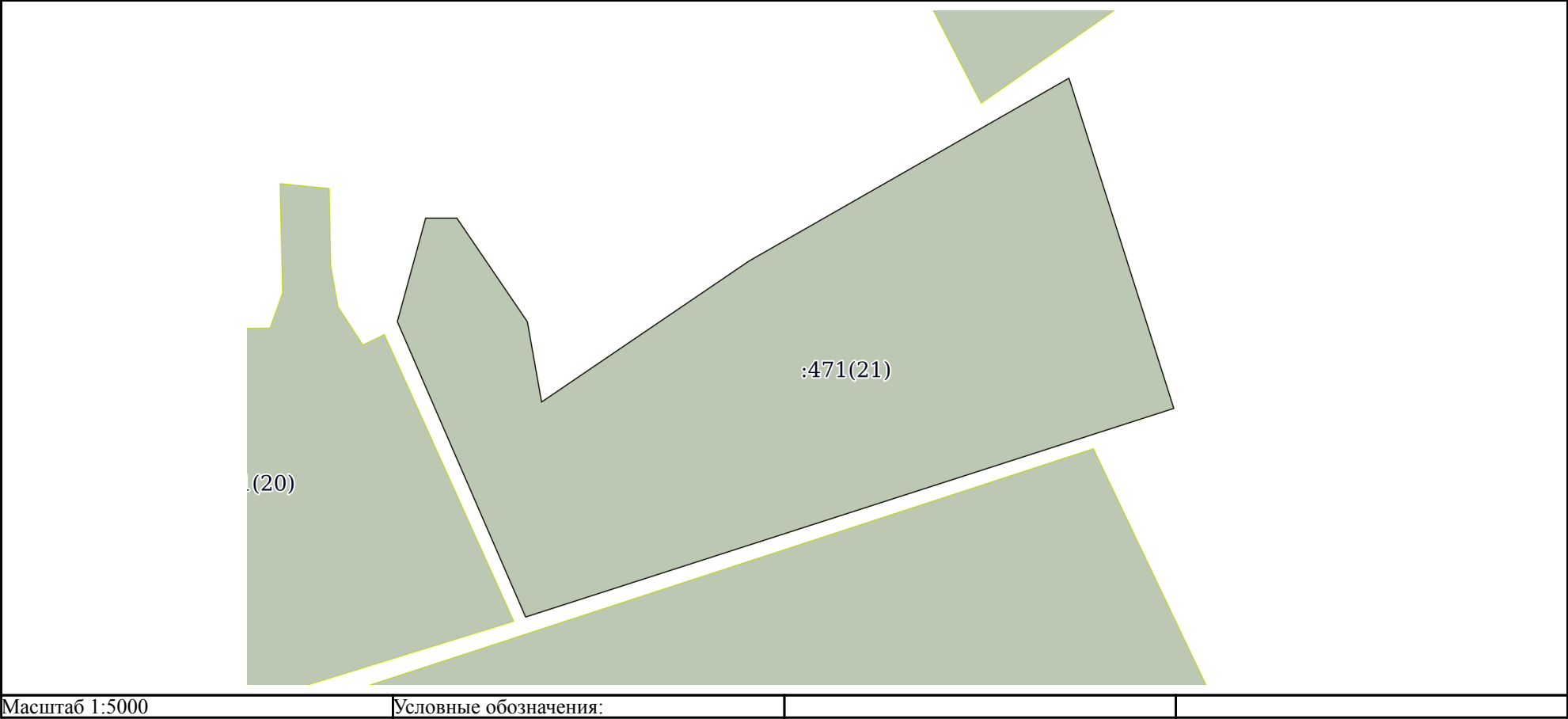
| | | |
|-------------------------------|---|-------------------|
| полное наименование должности |  ДОКУМЕНТ ПОДПИСАН ЭЛЕКТРОННОЙ ПОДПИСЬЮ Сертификат: 00BV056B7401CB38D2B3576ACDC8425108 Владелец: ФЕДЕРАЛЬНАЯ СЛУЖБА ГОСУДАРСТВЕННОЙ РЕГИСТРАЦИИ, КАДАСТРА И КАРТОГРАФИИ Действителен: с 27.06.2023 по 19.09.2024 | инициалы, фамилия |
| | | |
| | | |
| | | |

| | | | |
|---------------------------------------|----------------------------|-------------------|--------------------------|
| Земельный участок | | | |
| вид объекта недвижимости | | | |
| Лист № 21 раздела 3 | Всего листов раздела 3: 23 | Всего разделов: 4 | Всего листов выписки: 47 |
| 08.04.2024г. № КУВИ-001/2024-99686196 | | | |
| Кадастровый номер: | | 13:10:0000000:471 | |




| | | | |
|-------------------------------|---|---|-------------------|
| полное наименование должности |  | ДОКУМЕНТ ПОДПИСАН ЭЛЕКТРОННОЙ ПОДПИСЬЮ | инициалы, фамилия |
| | Сертификат: 00BV056B7401CB38D2B3576ACDC8425108 | | |
| | Владелец: ФЕДЕРАЛЬНАЯ СЛУЖБА ГОСУДАРСТВЕННОЙ РЕГИСТРАЦИИ, КАДАСТРА И КАРТОГРАФИИ | | |
| | Действителен: с 27.06.2023 по 19.09.2024 | | |

| | | | |
|---------------------------------------|----------------------------|-------------------|--------------------------|
| Земельный участок | | | |
| вид объекта недвижимости | | | |
| Лист № 22 раздела 3 | Всего листов раздела 3: 23 | Всего разделов: 4 | Всего листов выписки: 47 |
| 08.04.2024г. № КУВИ-001/2024-99686196 | | | |
| Кадастровый номер: | | 13:10:0000000:471 | |



| | | | |
|-------------------------------|--|--|-------------------|
| полное наименование должности | <div><p>ДОКУМЕНТ ПОДПИСАН ЭЛЕКТРОННОЙ ПОДПИСЬЮ</p><p>Сертификат: 00BV056B7401CB38D2B3576ACDC8425108</p><p>Владелец: ФЕДЕРАЛЬНАЯ СЛУЖБА ГОСУДАРСТВЕННОЙ РЕГИСТРАЦИИ, КАДАСТРА И КАРТОГРАФИИ</p><p>Действителен: с 27.06.2023 по 19.09.2024</p></div> | | инициалы, фамилия |
| | | | |
| | | | |
| | | | |

| | | | |
|---------------------------------------|----------------------------|-------------------|--------------------------|
| Земельный участок | | | |
| вид объекта недвижимости | | | |
| Лист № 23 раздела 3 | Всего листов раздела 3: 23 | Всего разделов: 4 | Всего листов выписки: 47 |
| 08.04.2024г. № КУВИ-001/2024-99686196 | | | |
| Кадастровый номер: | | 13:10:0000000:471 | |



| | | | |
|----------------|-----------------------|--|--|
| Масштаб 1:5000 | Условные обозначения: | | |
|----------------|-----------------------|--|--|

| | | |
|-------------------------------|--|-------------------|
| полное наименование должности | <div><p>ДОКУМЕНТ ПОДПИСАН ЭЛЕКТРОННОЙ ПОДПИСЬЮ</p><p>Сертификат: 00BV056B7401CB38D2B3576ACDC8425108</p><p>Владелец: ФЕДЕРАЛЬНАЯ СЛУЖБА ГОСУДАРСТВЕННОЙ РЕГИСТРАЦИИ, КАДАСТРА И КАРТОГРАФИИ</p><p>Действителен: с 27.06.2023 по 19.09.2024</p></div> | инициалы, фамилия |
| | | |
| | | |
| | | |

Выписка из Единого государственного реестра недвижимости об объекте недвижимости
Описание местоположения земельного участка

| | | | |
|---------------------------------------|------------------------------|-------------------|--------------------------|
| Земельный участок | | | |
| вид объекта недвижимости | | | |
| Лист № 1 раздела 3.1 | Всего листов раздела 3.1: 10 | Всего разделов: 4 | Всего листов выписки: 47 |
| 08.04.2024г. № КУВИ-001/2024-99686196 | | | |
| Кадастровый номер: | | 13:10:0000000:471 | |

| Описание местоположения границ земельного участка | | | | | | | |
|---|-------------|----------|-------------------|------------------------------|-----------------------------------|-------------------------------------|---|
| № п/п | Номер точки | | Дирекционный угол | Горизонтальное проложение, м | Описание закрепления на местности | Кадастровые номера смежных участков | Сведения об адресах правообладателей смежных земельных участков |
| | начальная | конечная | | | | | |
| 1 | 2 | 3 | 4 | 5 | 6 | 7 | 8 |
| 1 | 1.1.1 | 1.1.2 | 77°15.2` | 327.61 | - | данные отсутствуют | данные отсутствуют |
| 2 | 1.1.2 | 1.1.3 | 166°44.8` | 294.07 | - | данные отсутствуют | данные отсутствуют |
| 3 | 1.1.3 | 1.1.4 | 255°44.2` | 293.4 | - | данные отсутствуют | данные отсутствуют |
| 4 | 1.1.4 | 1.1.5 | 334°3.4` | 80.39 | - | данные отсутствуют | данные отсутствуют |
| 5 | 1.1.5 | 1.1.6 | 354°32.1` | 153.94 | - | данные отсутствуют | данные отсутствуют |
| 6 | 1.1.6 | 1.1.1 | 319°0.4` | 80.45 | - | данные отсутствуют | данные отсутствуют |
| 7 | 2.1.1 | 2.1.2 | 76°54.4` | 319.04 | - | данные отсутствуют | данные отсутствуют |
| 8 | 2.1.2 | 2.1.3 | 167°21.8` | 188.16 | - | данные отсутствуют | данные отсутствуют |
| 9 | 2.1.3 | 2.1.4 | 257°17.7` | 315.55 | - | данные отсутствуют | данные отсутствуют |
| 10 | 2.1.4 | 2.1.1 | 346°17.5` | 186.02 | - | данные отсутствуют | данные отсутствуют |
| 11 | 3.1.1 | 3.1.2 | 81°31.0` | 439.09 | - | 13:10:0321005:1 | адрес отсутствует |
| 12 | 3.1.2 | 3.1.3 | 182°28.4` | 141.57 | - | данные отсутствуют | данные отсутствуют |
| 13 | 3.1.3 | 3.1.4 | 159°39.2` | 70.03 | - | данные отсутствуют | данные отсутствуют |
| 14 | 3.1.4 | 3.1.5 | 270°14.3` | 490.46 | - | данные отсутствуют | данные отсутствуют |
| 15 | 3.1.5 | 3.1.1 | 15°7.9` | 145.31 | - | данные отсутствуют | данные отсутствуют |
| 16 | 4.1.1 | 4.1.2 | 77°18.4` | 618.71 | - | данные отсутствуют | данные отсутствуют |
| 17 | 4.1.2 | 4.1.3 | 195°56.5` | 359.12 | - | данные отсутствуют | данные отсутствуют |
| 18 | 4.1.3 | 4.1.4 | 269°51.1` | 537.63 | - | данные отсутствуют | данные отсутствуют |
| 19 | 4.1.4 | 4.1.1 | 8°48.8` | 213.28 | - | данные отсутствуют | данные отсутствуют |
| 20 | 5.1.1 | 5.1.2 | 90°0.0` | 573.26 | - | данные отсутствуют | данные отсутствуют |
| 21 | 5.1.2 | 5.1.3 | 63°7.7` | 67.79 | - | данные отсутствуют | данные отсутствуют |
| 22 | 5.1.3 | 5.1.4 | 93°55.9` | 57.01 | - | данные отсутствуют | данные отсутствуют |

| | | |
|-------------------------------|---|-------------------|
| полное наименование должности |  ДОКУМЕНТ ПОДПИСАН ЭЛЕКТРОННОЙ ПОДПИСЬЮ Сертификат: 00BВ056B7401СВ38D2B3576ACDC8425108 Владелец: ФЕДЕРАЛЬНАЯ СЛУЖБА ГОСУДАРСТВЕННОЙ РЕГИСТРАЦИИ, КАДАСТРА И КАРТОГРАФИИ Действителен: с 27.06.2023 по 19.09.2024 | инициалы, фамилия |
| | | |
| | | |
| | | |

| | | | |
|--------------------------|------------------------------|-------------------|--------------------------|
| Земельный участок | | | |
| вид объекта недвижимости | | | |
| Лист № 2 раздела 3.1 | Всего листов раздела 3.1: 10 | Всего разделов: 4 | Всего листов выписки: 47 |

08.04.2024г. № КУВИ-001/2024-99686196

Кадастровый номер:

13:10:0000000:471

| 1 | 2 | 3 | 4 | 5 | 6 | 7 | 8 |
|----|--------|--------|-----------|--------|---|--------------------|--------------------|
| 23 | 5.1.4 | 5.1.5 | 147°9.8' | 51.25 | - | данные отсутствуют | данные отсутствуют |
| 24 | 5.1.5 | 5.1.6 | 238°17.3' | 97.06 | - | данные отсутствуют | данные отсутствуют |
| 25 | 5.1.6 | 5.1.7 | 216°41.8' | 101.54 | - | данные отсутствуют | данные отсутствуют |
| 26 | 5.1.7 | 5.1.8 | 185°35.0' | 166.94 | - | данные отсутствуют | данные отсутствуют |
| 27 | 5.1.8 | 5.1.9 | 180°32.5' | 202.46 | - | данные отсутствуют | данные отсутствуют |
| 28 | 5.1.9 | 5.1.10 | 284°45.4' | 677.2 | - | данные отсутствуют | данные отсутствуют |
| 29 | 5.1.10 | 5.1.1 | 15°50.5' | 358.5 | - | данные отсутствуют | данные отсутствуют |
| 30 | 6.1.1 | 6.1.2 | 111°1.8' | 669.95 | - | 13:10:0321006:8 | адрес отсутствует |
| 31 | 6.1.2 | 6.1.3 | 183°19.6' | 696.36 | - | данные отсутствуют | данные отсутствуют |
| 32 | 6.1.3 | 6.1.4 | 300°43.4' | 265.99 | - | данные отсутствуют | данные отсутствуют |
| 33 | 6.1.4 | 6.1.5 | 303°1.6' | 153.85 | - | данные отсутствуют | данные отсутствуют |
| 34 | 6.1.5 | 6.1.6 | 4°8.5' | 243.52 | - | данные отсутствуют | данные отсутствуют |
| 35 | 6.1.6 | 6.1.7 | 315°14.0' | 187.33 | - | данные отсутствуют | данные отсутствуют |
| 36 | 6.1.7 | 6.1.8 | 331°22.2' | 85.65 | - | данные отсутствуют | данные отсутствуют |
| 37 | 6.1.8 | 6.1.9 | 351°21.5' | 106.16 | - | данные отсутствуют | данные отсутствуют |
| 38 | 6.1.9 | 6.1.10 | 335°12.5' | 107.79 | - | данные отсутствуют | данные отсутствуют |
| 39 | 6.1.10 | 6.1.1 | 350°9.7' | 62.92 | - | данные отсутствуют | данные отсутствуют |
| 40 | 7.1.1 | 7.1.2 | 96°28.3' | 505.23 | - | данные отсутствуют | данные отсутствуют |
| 41 | 7.1.2 | 7.1.3 | 200°34.6' | 219.09 | - | данные отсутствуют | данные отсутствуют |
| 42 | 7.1.3 | 7.1.4 | 294°18.1' | 109.93 | - | данные отсутствуют | данные отсутствуют |
| 43 | 7.1.4 | 7.1.5 | 299°0.2' | 214.28 | - | данные отсутствуют | данные отсутствуют |
| 44 | 7.1.5 | 7.1.1 | 309°24.6' | 177.85 | - | данные отсутствуют | данные отсутствуют |
| 45 | 8.1.1 | 8.1.2 | 72°32.5' | 551.41 | - | 13:10:0321007:6 | адрес отсутствует |
| 46 | 8.1.2 | 8.1.3 | 159°16.5' | 375.67 | - | данные отсутствуют | данные отсутствуют |
| 47 | 8.1.3 | 8.1.4 | 186°48.2' | 178.72 | - | данные отсутствуют | данные отсутствуют |
| 48 | 8.1.4 | 8.1.5 | 236°40.6' | 142.49 | - | данные отсутствуют | данные отсутствуют |
| 49 | 8.1.5 | 8.1.6 | 276°53.0' | 130.58 | - | данные отсутствуют | данные отсутствуют |
| 50 | 8.1.6 | 8.1.7 | 353°19.5' | 68.31 | - | данные отсутствуют | данные отсутствуют |
| 51 | 8.1.7 | 8.1.8 | 18°40.3' | 99.17 | - | данные отсутствуют | данные отсутствуют |



ДОКУМЕНТ ПОДПИСАН
ЭЛЕКТРОННОЙ ПОДПИСЬЮ

Сертификат: 00BV056B7401CB38D2B3576ACDC8425108

Владелец: ФЕДЕРАЛЬНАЯ СЛУЖБА ГОСУДАРСТВЕННОЙ
РЕГИСТРАЦИИ, КАДАСТРА И КАРТОГРАФИИ
Действителен: с 27.06.2023 по 19.09.2024

полное наименование должности

инициалы, фамилия

| | | | |
|--------------------------|------------------------------|-------------------|--------------------------|
| Земельный участок | | | |
| вид объекта недвижимости | | | |
| Лист № 3 раздела 3.1 | Всего листов раздела 3.1: 10 | Всего разделов: 4 | Всего листов выписки: 47 |

08.04.2024г. № КУВИ-001/2024-99686196

Кадастровый номер:

13:10:0000000:471

| 1 | 2 | 3 | 4 | 5 | 6 | 7 | 8 |
|----|---------|---------|-----------|--------|---|--------------------|--------------------|
| 52 | 8.1.8 | 8.1.9 | 311°35.5` | 70.76 | - | данные отсутствуют | данные отсутствуют |
| 53 | 8.1.9 | 8.1.10 | 240°35.7` | 85.03 | - | данные отсутствуют | данные отсутствуют |
| 54 | 8.1.10 | 8.1.11 | 330°36.5` | 80.87 | - | данные отсутствуют | данные отсутствуют |
| 55 | 8.1.11 | 8.1.12 | 284°49.1` | 112.21 | - | данные отсутствуют | данные отсутствуют |
| 56 | 8.1.12 | 8.1.13 | 331°16.5` | 110.11 | - | данные отсутствуют | данные отсутствуют |
| 57 | 8.1.13 | 8.1.1 | 306°43.6` | 105.8 | - | данные отсутствуют | данные отсутствуют |
| 58 | 9.1.1 | 9.1.2 | 95°28.1` | 98.97 | - | данные отсутствуют | данные отсутствуют |
| 59 | 9.1.2 | 9.1.3 | 88°47.1` | 123.06 | - | данные отсутствуют | данные отсутствуют |
| 60 | 9.1.3 | 9.1.4 | 205°56.9` | 108.83 | - | данные отсутствуют | данные отсутствуют |
| 61 | 9.1.4 | 9.1.5 | 256°22.9` | 77.59 | - | данные отсутствуют | данные отсутствуют |
| 62 | 9.1.5 | 9.1.6 | 273°49.1` | 113.34 | - | данные отсутствуют | данные отсутствуют |
| 63 | 9.1.6 | 9.1.1 | 7°11.8` | 116.32 | - | 13:10:0321007:5 | адрес отсутствует |
| 64 | 10.1.1 | 10.1.2 | 113°40.2` | 130 | - | данные отсутствуют | данные отсутствуют |
| 65 | 10.1.2 | 10.1.3 | 42°46.1` | 18.89 | - | данные отсутствуют | данные отсутствуют |
| 66 | 10.1.3 | 10.1.4 | 32°52.6` | 124.3 | - | данные отсутствуют | данные отсутствуют |
| 67 | 10.1.4 | 10.1.5 | 42°35.1` | 151.52 | - | данные отсутствуют | данные отсутствуют |
| 68 | 10.1.5 | 10.1.6 | 4°58.1` | 91.67 | - | данные отсутствуют | данные отсутствуют |
| 69 | 10.1.6 | 10.1.7 | 63°44.0` | 26.55 | - | данные отсутствуют | данные отсутствуют |
| 70 | 10.1.7 | 10.1.8 | 102°21.8` | 36.57 | - | данные отсутствуют | данные отсутствуют |
| 71 | 10.1.8 | 10.1.9 | 180°0.0` | 75.68 | - | данные отсутствуют | данные отсутствуют |
| 72 | 10.1.9 | 10.1.10 | 117°57.6` | 19.47 | - | данные отсутствуют | данные отсутствуют |
| 73 | 10.1.10 | 10.1.11 | 54°10.1` | 91.37 | - | данные отсутствуют | данные отсутствуют |
| 74 | 10.1.11 | 10.1.12 | 125°52.7` | 24.49 | - | данные отсутствуют | данные отсутствуют |
| 75 | 10.1.12 | 10.1.13 | 208°54.3` | 317.47 | - | данные отсутствуют | данные отсутствуют |
| 76 | 10.1.13 | 10.1.14 | 207°40.9` | 381.62 | - | данные отсутствуют | данные отсутствуют |
| 77 | 10.1.14 | 10.1.15 | 339°52.6` | 280.69 | - | данные отсутствуют | данные отсутствуют |
| 78 | 10.1.15 | 10.1.1 | 336°58.1` | 135.93 | - | данные отсутствуют | данные отсутствуют |
| 79 | 11.1.1 | 11.1.2 | 114°58.7` | 20.34 | - | данные отсутствуют | данные отсутствуют |
| 80 | 11.1.2 | 11.1.3 | 65°58.6` | 33.99 | - | данные отсутствуют | данные отсутствуют |



ДОКУМЕНТ ПОДПИСАН
ЭЛЕКТРОННОЙ ПОДПИСЬЮ

Сертификат: 00BV056B7401CB38D2B3576ACDC8425108

Владелец: ФЕДЕРАЛЬНАЯ СЛУЖБА ГОСУДАРСТВЕННОЙ
РЕГИСТРАЦИИ, КАДАСТРА И КАРТОГРАФИИ
Действителен: с 27.06.2023 по 19.09.2024

полное наименование должности

инициалы, фамилия

| | | | |
|--------------------------|------------------------------|-------------------|--------------------------|
| Земельный участок | | | |
| вид объекта недвижимости | | | |
| Лист № 4 раздела 3.1 | Всего листов раздела 3.1: 10 | Всего разделов: 4 | Всего листов выписки: 47 |

08.04.2024г. № КУВИ-001/2024-99686196

Кадастровый номер:

13:10:0000000:471

| 1 | 2 | 3 | 4 | 5 | 6 | 7 | 8 |
|-----|---------|---------|-----------|--------|---|--------------------|--------------------|
| 81 | 11.1.3 | 11.1.4 | 38°32.6' | 186.62 | - | данные отсутствуют | данные отсутствуют |
| 82 | 11.1.4 | 11.1.5 | 20°18.6' | 183.06 | - | данные отсутствуют | данные отсутствуют |
| 83 | 11.1.5 | 11.1.6 | 34°5.6' | 132.44 | - | данные отсутствуют | данные отсутствуют |
| 84 | 11.1.6 | 11.1.7 | 127°45.8' | 17.96 | - | данные отсутствуют | данные отсутствуют |
| 85 | 11.1.7 | 11.1.8 | 209°41.9' | 85.4 | - | данные отсутствуют | данные отсутствуют |
| 86 | 11.1.8 | 11.1.9 | 196°35.6' | 181.04 | - | данные отсутствуют | данные отсутствуют |
| 87 | 11.1.9 | 11.1.10 | 119°12.8' | 17.42 | - | данные отсутствуют | данные отсутствуют |
| 88 | 11.1.10 | 11.1.11 | 24°7.4' | 310.01 | - | данные отсутствуют | данные отсутствуют |
| 89 | 11.1.11 | 11.1.12 | 42°53.7' | 24.64 | - | данные отсутствуют | данные отсутствуют |
| 90 | 11.1.12 | 11.1.13 | 85°49.3' | 27.44 | - | данные отсутствуют | данные отсутствуют |
| 91 | 11.1.13 | 11.1.14 | 133°20.6' | 32.77 | - | данные отсутствуют | данные отсутствуют |
| 92 | 11.1.14 | 11.1.15 | 161°49.8' | 73.24 | - | данные отсутствуют | данные отсутствуют |
| 93 | 11.1.15 | 11.1.16 | 188°6.3' | 72.13 | - | данные отсутствуют | данные отсутствуют |
| 94 | 11.1.16 | 11.1.17 | 207°22.6' | 78.27 | - | данные отсутствуют | данные отсутствуют |
| 95 | 11.1.17 | 11.1.18 | 232°53.5' | 122.26 | - | данные отсутствуют | данные отсутствуют |
| 96 | 11.1.18 | 11.1.19 | 207°17.9' | 29.33 | - | данные отсутствуют | данные отсутствуют |
| 97 | 11.1.19 | 11.1.20 | 157°6.2' | 37.04 | - | данные отсутствуют | данные отсутствуют |
| 98 | 11.1.20 | 11.1.21 | 106°15.2' | 57.56 | - | данные отсутствуют | данные отсутствуют |
| 99 | 11.1.21 | 11.1.22 | 165°11.7' | 34.87 | - | данные отсутствуют | данные отсутствуют |
| 100 | 11.1.22 | 11.1.23 | 197°38.0' | 57.7 | - | данные отсутствуют | данные отсутствуют |
| 101 | 11.1.23 | 11.1.24 | 150°55.1' | 44.91 | - | данные отсутствуют | данные отсутствуют |
| 102 | 11.1.24 | 11.1.25 | 85°58.5' | 60.69 | - | данные отсутствуют | данные отсутствуют |
| 103 | 11.1.25 | 11.1.26 | 43°53.7' | 90.55 | - | данные отсутствуют | данные отсутствуют |
| 104 | 11.1.26 | 11.1.27 | 75°7.7' | 40.91 | - | данные отсутствуют | данные отсутствуют |
| 105 | 11.1.27 | 11.1.28 | 131°14.7' | 30.34 | - | данные отсутствуют | данные отсутствуют |
| 106 | 11.1.28 | 11.1.29 | 192°25.6' | 58.88 | - | данные отсутствуют | данные отсутствуют |
| 107 | 11.1.29 | 11.1.30 | 215°41.1' | 123.28 | - | данные отсутствуют | данные отсутствуют |
| 108 | 11.1.30 | 11.1.31 | 156°15.4' | 27.44 | - | данные отсутствуют | данные отсутствуют |
| 109 | 11.1.31 | 11.1.32 | 106°4.0' | 40.65 | - | данные отсутствуют | данные отсутствуют |



ДОКУМЕНТ ПОДПИСАН
ЭЛЕКТРОННОЙ ПОДПИСЬЮ

Сертификат: 00BV056B7401CB38D2B3576ACDC8425108

Владелец: ФЕДЕРАЛЬНАЯ СЛУЖБА ГОСУДАРСТВЕННОЙ
РЕГИСТРАЦИИ, КАДАСТРА И КАРТОГРАФИИ
Действителен: с 27.06.2023 по 19.09.2024

полное наименование должности

инициалы, фамилия

| | | | |
|--------------------------|--|--|--|
| Земельный участок | | | |
| вид объекта недвижимости | | | |

| | | | |
|----------------------|------------------------------|-------------------|--------------------------|
| Лист № 5 раздела 3.1 | Всего листов раздела 3.1: 10 | Всего разделов: 4 | Всего листов выписки: 47 |
|----------------------|------------------------------|-------------------|--------------------------|

08.04.2024г. № КУВИ-001/2024-99686196

Кадастровый номер: 13:10:0000000:471

| 1 | 2 | 3 | 4 | 5 | 6 | 7 | 8 |
|-----|---------|---------|-----------|--------|---|--------------------|--------------------|
| 110 | 11.1.32 | 11.1.33 | 84°52.6' | 50.39 | - | данные отсутствуют | данные отсутствуют |
| 111 | 11.1.33 | 11.1.34 | 173°41.6' | 78.47 | - | данные отсутствуют | данные отсутствуют |
| 112 | 11.1.34 | 11.1.35 | 204°39.4' | 109.06 | - | данные отсутствуют | данные отсутствуют |
| 113 | 11.1.35 | 11.1.36 | 232°34.0' | 243.24 | - | данные отсутствуют | данные отсутствуют |
| 114 | 11.1.36 | 11.1.37 | 217°14.8' | 104.78 | - | данные отсутствуют | данные отсутствуют |
| 115 | 11.1.37 | 11.1.38 | 263°11.1' | 106.26 | - | данные отсутствуют | данные отсутствуют |
| 116 | 11.1.38 | 11.1.39 | 266°22.1' | 102.61 | - | данные отсутствуют | данные отсутствуют |
| 117 | 11.1.39 | 11.1.40 | 354°16.1' | 118.26 | - | данные отсутствуют | данные отсутствуют |
| 118 | 11.1.40 | 11.1.41 | 6°41.0' | 175.87 | - | данные отсутствуют | данные отсутствуют |
| 119 | 11.1.41 | 11.1.42 | 339°48.5' | 294.36 | - | данные отсутствуют | данные отсутствуют |
| 120 | 11.1.42 | 11.1.43 | 359°0.5' | 17.35 | - | данные отсутствуют | данные отсутствуют |
| 121 | 11.1.43 | 11.1.44 | 23°39.1' | 16.98 | - | данные отсутствуют | данные отсутствуют |
| 122 | 11.1.44 | 11.1.1 | 114°56.0' | 4.55 | - | данные отсутствуют | данные отсутствуют |
| 123 | 12.1.1 | 12.1.2 | 52°5.4' | 353.58 | - | 13:10:0321009:4 | адрес отсутствует |
| 124 | 12.1.2 | 12.1.3 | 156°50.4' | 230.79 | - | данные отсутствуют | данные отсутствуют |
| 125 | 12.1.3 | 12.1.4 | 172°44.6' | 293.32 | - | данные отсутствуют | данные отсутствуют |
| 126 | 12.1.4 | 12.1.5 | 312°17.1' | 275.38 | - | данные отсутствуют | данные отсутствуют |
| 127 | 12.1.5 | 12.1.1 | 296°21.7' | 226.63 | - | данные отсутствуют | данные отсутствуют |
| 128 | 13.1.1 | 13.1.2 | 115°5.2' | 37.43 | - | данные отсутствуют | данные отсутствуют |
| 129 | 13.1.2 | 13.1.3 | 132°33.8' | 43.41 | - | данные отсутствуют | данные отсутствуют |
| 130 | 13.1.3 | 13.1.4 | 163°32.3' | 71.99 | - | данные отсутствуют | данные отсутствуют |
| 131 | 13.1.4 | 13.1.5 | 141°48.8' | 40.11 | - | данные отсутствуют | данные отсутствуют |
| 132 | 13.1.5 | 13.1.6 | 107°45.4' | 21.35 | - | данные отсутствуют | данные отсутствуют |
| 133 | 13.1.6 | 13.1.7 | 93°24.9' | 64.12 | - | данные отсутствуют | данные отсутствуют |
| 134 | 13.1.7 | 13.1.8 | 28°55.7' | 13.67 | - | данные отсутствуют | данные отсутствуют |
| 135 | 13.1.8 | 13.1.9 | 340°59.4' | 59.22 | - | данные отсутствуют | данные отсутствуют |
| 136 | 13.1.9 | 13.1.10 | 82°6.1' | 71.24 | - | данные отсутствуют | данные отсутствуют |
| 137 | 13.1.10 | 13.1.11 | 74°20.9' | 54.38 | - | данные отсутствуют | данные отсутствуют |
| 138 | 13.1.11 | 13.1.12 | 57°36.7' | 54.83 | - | данные отсутствуют | данные отсутствуют |



ДОКУМЕНТ ПОДПИСАН
ЭЛЕКТРОННОЙ ПОДПИСЬЮ

Сертификат: 00BV056B7401CB38D2B3576ACDC8425108

Владелец: ФЕДЕРАЛЬНАЯ СЛУЖБА ГОСУДАРСТВЕННОЙ

РЕГИСТРАЦИИ, КАДАСТРА И КАРТОГРАФИИ

Действителен: с 27.06.2023 по 19.09.2024

полное наименование должности

инициалы, фамилия

| Земельный участок | | | | | | | |
|---------------------------------------|---------|---------|-----------|------------------------------|---|--------------------|---|
| вид объекта недвижимости | | | | | | | |
| Лист № 6 раздела 3.1 | | | | Всего листов раздела 3.1: 10 | | Всего разделов: 4 | Всего листов выписки: 47 |
| 08.04.2024г. № КУВИ-001/2024-99686196 | | | | | | | |
| Кадастровый номер: | | | | 13:10:0000000:471 | | | |
| 1 | 2 | 3 | 4 | 5 | 6 | 7 | 8 |
| 139 | 13.1.12 | 13.1.13 | 108°50.9` | 106.01 | - | данные отсутствуют | данные отсутствуют |
| 140 | 13.1.13 | 13.1.14 | 125°21.8` | 77.04 | - | данные отсутствуют | данные отсутствуют |
| 141 | 13.1.14 | 13.1.15 | 129°35.6` | 44.36 | - | данные отсутствуют | данные отсутствуют |
| 142 | 13.1.15 | 13.1.16 | 154°46.7` | 59.49 | - | данные отсутствуют | данные отсутствуют |
| 143 | 13.1.16 | 13.1.17 | 144°45.5` | 59.24 | - | данные отсутствуют | данные отсутствуют |
| 144 | 13.1.17 | 13.1.18 | 128°42.5` | 67.82 | - | данные отсутствуют | данные отсутствуют |
| 145 | 13.1.18 | 13.1.19 | 114°33.0` | 86.36 | - | данные отсутствуют | данные отсутствуют |
| 146 | 13.1.19 | 13.1.20 | 80°52.1` | 13.67 | - | данные отсутствуют | данные отсутствуют |
| 147 | 13.1.20 | 13.1.21 | 347°17.6` | 15.05 | - | данные отсутствуют | данные отсутствуют |
| 148 | 13.1.21 | 13.1.22 | 314°18.2` | 167.94 | - | данные отсутствуют | данные отсутствуют |
| 149 | 13.1.22 | 13.1.23 | 322°28.4` | 194.75 | - | данные отсутствуют | данные отсутствуют |
| 150 | 13.1.23 | 13.1.24 | 27°11.0` | 37.74 | - | данные отсутствуют | данные отсутствуют |
| 151 | 13.1.24 | 13.1.25 | 127°44.9` | 368.29 | - | данные отсутствуют | данные отсутствуют |
| 152 | 13.1.25 | 13.1.26 | 169°41.1` | 185.53 | - | данные отсутствуют | данные отсутствуют |
| 153 | 13.1.26 | 13.1.27 | 154°45.1` | 222.52 | - | данные отсутствуют | данные отсутствуют |
| 154 | 13.1.27 | 13.1.28 | 95°26.8` | 97.03 | - | данные отсутствуют | данные отсутствуют |
| 155 | 13.1.28 | 13.1.29 | 144°32.9` | 316.19 | - | данные отсутствуют | данные отсутствуют |
| 156 | 13.1.29 | 13.1.30 | 257°30.3` | 133.44 | - | данные отсутствуют | данные отсутствуют |
| 157 | 13.1.30 | 13.1.31 | 267°11.4` | 175.63 | - | данные отсутствуют | данные отсутствуют |
| 158 | 13.1.31 | 13.1.32 | 273°9.5` | 469.02 | - | данные отсутствуют | данные отсутствуют |
| 159 | 13.1.32 | 13.1.33 | 357°44.3` | 120.65 | - | данные отсутствуют | данные отсутствуют |
| 160 | 13.1.33 | 13.1.34 | 345°53.8` | 133.58 | - | данные отсутствуют | данные отсутствуют |
| 161 | 13.1.34 | 13.1.35 | 294°16.4` | 172.4 | - | данные отсутствуют | данные отсутствуют |
| 162 | 13.1.35 | 13.1.36 | 304°14.0` | 219.86 | - | данные отсутствуют | данные отсутствуют |
| 163 | 13.1.36 | 13.1.37 | 308°19.4` | 152.77 | - | данные отсутствуют | данные отсутствуют |
| 164 | 13.1.37 | 13.1.38 | 281°7.1` | 109.53 | - | данные отсутствуют | данные отсутствуют |
| 165 | 13.1.38 | 13.1.39 | 281°7.7` | 98.33 | - | данные отсутствуют | данные отсутствуют |
| 166 | 13.1.39 | 13.1.1 | 38°35.9` | 394.05 | - | 13:10:0321009:3(1) | 431654, Мордовия Респ, р-н. Ичалковский, с. Камаево, ул. Н.В.Шлукина, д. 21 |
| 167 | 14.1.1 | 14.1.2 | 94°29.7` | 502.75 | - | данные отсутствуют | данные отсутствуют |



ДОКУМЕНТ ПОДПИСАН
ЭЛЕКТРОННОЙ ПОДПИСЬЮ

Сертификат: 00BV056B7401CB38D2B3576ACDC8425108

Владелец: ФЕДЕРАЛЬНАЯ СЛУЖБА ГОСУДАРСТВЕННОЙ
РЕГИСТРАЦИИ, КАДАСТРА И КАРТОГРАФИИ
Действителен: с 27.06.2023 по 19.09.2024

полное наименование должности

инициалы, фамилия

| | | | |
|--------------------------|------------------------------|-------------------|--------------------------|
| Земельный участок | | | |
| вид объекта недвижимости | | | |
| Лист № 7 раздела 3.1 | Всего листов раздела 3.1: 10 | Всего разделов: 4 | Всего листов выписки: 47 |

08.04.2024г. № КУВИ-001/2024-99686196

Кадастровый номер: 13:10:0000000:471

| 1 | 2 | 3 | 4 | 5 | 6 | 7 | 8 |
|-----|---------|---------|-----------|--------|--------------------|--------------------|--|
| 168 | 14.1.2 | 14.1.3 | 178°38.3' | 303.01 | - | данные отсутствуют | данные отсутствуют |
| 169 | 14.1.3 | 14.1.4 | 272°6.1' | 513 | - | данные отсутствуют | данные отсутствуют |
| 170 | 14.1.4 | 14.1.5 | 359°15.4' | 28.49 | - | данные отсутствуют | данные отсутствуют |
| 171 | 14.1.5 | 14.1.6 | 11°5.3' | 64.22 | - | данные отсутствуют | данные отсутствуют |
| 172 | 14.1.6 | 14.1.1 | 358°5.6' | 232.13 | - | данные отсутствуют | данные отсутствуют |
| 173 | 15.1.1 | 15.1.2 | 72°40.8' | 141.35 | - | данные отсутствуют | данные отсутствуют |
| 174 | 15.1.1 | 15.1.1 | | | данные отсутствуют | 13:10:0321010:2 | 430903, Респ. Мордовия, г. Саранск, рп. Николаевка, ул. Свердлова, д. 15; 431654, Респ. Мордовия, р-н. Ичалковский, с. Камаево, ул. Н.В.Шлукина, д. 31 |
| 175 | 15.1.2 | 15.1.3 | 66°15.8' | 105.06 | - | данные отсутствуют | данные отсутствуют |
| 176 | 15.1.3 | 15.1.4 | 74°29.8' | 61.51 | - | данные отсутствуют | данные отсутствуют |
| 177 | 15.1.4 | 15.1.5 | 193°7.4' | 54.39 | - | данные отсутствуют | данные отсутствуют |
| 178 | 15.1.5 | 15.1.6 | 208°10.1' | 168.6 | - | данные отсутствуют | данные отсутствуют |
| 179 | 15.1.6 | 15.1.7 | 208°49.7' | 184.47 | - | данные отсутствуют | данные отсутствуют |
| 180 | 15.1.7 | 15.1.8 | 203°34.0' | 57.12 | - | данные отсутствуют | данные отсутствуют |
| 181 | 15.1.8 | 15.1.9 | 253°1.6' | 105.16 | - | данные отсутствуют | данные отсутствуют |
| 182 | 15.1.9 | 15.1.1 | 2°18.5' | 345.74 | - | данные отсутствуют | данные отсутствуют |
| 183 | 16.1.1 | 16.1.2 | 107°13.3' | 87.92 | - | данные отсутствуют | данные отсутствуют |
| 184 | 16.1.2 | 16.1.3 | 166°22.4' | 112.01 | - | данные отсутствуют | данные отсутствуют |
| 185 | 16.1.3 | 16.1.4 | 156°46.9' | 133.9 | - | данные отсутствуют | данные отсутствуют |
| 186 | 16.1.4 | 16.1.5 | 128°54.2' | 101.75 | - | данные отсутствуют | данные отсутствуют |
| 187 | 16.1.5 | 16.1.6 | 77°10.6' | 63.98 | - | данные отсутствуют | данные отсутствуют |
| 188 | 16.1.6 | 16.1.7 | 38°29.5' | 304.64 | - | данные отсутствуют | данные отсутствуют |
| 189 | 16.1.7 | 16.1.8 | 115°45.6' | 58.56 | - | данные отсутствуют | данные отсутствуют |
| 190 | 16.1.8 | 16.1.9 | 132°50.6' | 219.25 | - | данные отсутствуют | данные отсутствуют |
| 191 | 16.1.9 | 16.1.10 | 207°37.4' | 82.8 | - | данные отсутствуют | данные отсутствуют |
| 192 | 16.1.10 | 16.1.11 | 190°8.8' | 81.75 | - | данные отсутствуют | данные отсутствуют |
| 193 | 16.1.11 | 16.1.12 | 240°58.6' | 43.9 | - | данные отсутствуют | данные отсутствуют |
| 194 | 16.1.12 | 16.1.13 | 256°5.2' | 26.16 | - | данные отсутствуют | данные отсутствуют |



ДОКУМЕНТ ПОДПИСАН
ЭЛЕКТРОННОЙ ПОДПИСЬЮ

Сертификат: 00BV056B7401CB38D2B3576ACDC8425108

Владелец: ФЕДЕРАЛЬНАЯ СЛУЖБА ГОСУДАРСТВЕННОЙ
РЕГИСТРАЦИИ, КАДАСТРА И КАРТОГРАФИИ
Действителен: с 27.06.2023 по 19.09.2024

полное наименование должности

инициалы, фамилия

| | | | |
|--------------------------|--|--|--|
| Земельный участок | | | |
| вид объекта недвижимости | | | |

| | | | |
|----------------------|------------------------------|-------------------|--------------------------|
| Лист № 8 раздела 3.1 | Всего листов раздела 3.1: 10 | Всего разделов: 4 | Всего листов выписки: 47 |
|----------------------|------------------------------|-------------------|--------------------------|

08.04.2024г. № КУВИ-001/2024-99686196

Кадастровый номер: 13:10:0000000:471

| 1 | 2 | 3 | 4 | 5 | 6 | 7 | 8 |
|-----|---------|---------|-----------|--------|---|--------------------|--------------------|
| 195 | 16.1.13 | 16.1.14 | 269°53.2` | 503.8 | - | 13:10:0321007:1 | адрес отсутствует |
| 196 | 16.1.14 | 16.1.15 | 320°53.1` | 88.42 | - | 13:10:0321007:1 | адрес отсутствует |
| 197 | 16.1.15 | 16.1.16 | 221°14.8` | 77.35 | - | 13:10:0321007:1 | адрес отсутствует |
| 198 | 16.1.16 | 16.1.17 | 293°28.1` | 122.81 | - | данные отсутствуют | данные отсутствуют |
| 199 | 16.1.17 | 16.1.18 | 340°0.0` | 98.21 | - | данные отсутствуют | данные отсутствуют |
| 200 | 16.1.18 | 16.1.19 | 56°40.4` | 51.69 | - | данные отсутствуют | данные отсутствуют |
| 201 | 16.1.19 | 16.1.20 | 41°10.7` | 127.83 | - | данные отсутствуют | данные отсутствуют |
| 202 | 16.1.20 | 16.1.21 | 125°38.6` | 230.07 | - | данные отсутствуют | данные отсутствуют |
| 203 | 16.1.21 | 16.1.22 | 320°45.5` | 109.99 | - | данные отсутствуют | данные отсутствуют |
| 204 | 16.1.22 | 16.1.23 | 349°59.9` | 110.55 | - | данные отсутствуют | данные отсутствуют |
| 205 | 16.1.23 | 16.1.1 | 326°17.7` | 108.09 | - | данные отсутствуют | данные отсутствуют |
| 206 | 17.1.1 | 17.1.2 | 70°30.2` | 45.6 | - | данные отсутствуют | данные отсутствуют |
| 207 | 17.1.2 | 17.1.3 | 131°11.3` | 104.02 | - | данные отсутствуют | данные отсутствуют |
| 208 | 17.1.3 | 17.1.4 | 100°10.6` | 36.96 | - | данные отсутствуют | данные отсутствуют |
| 209 | 17.1.4 | 17.1.5 | 144°30.2` | 36.06 | - | данные отсутствуют | данные отсутствуют |
| 210 | 17.1.5 | 17.1.6 | 198°5.5` | 102.95 | - | данные отсутствуют | данные отсутствуют |
| 211 | 17.1.6 | 17.1.7 | 267°24.0` | 167.74 | - | данные отсутствуют | данные отсутствуют |
| 212 | 17.1.7 | 17.1.8 | 354°25.1` | 90.68 | - | данные отсутствуют | данные отсутствуют |
| 213 | 17.1.8 | 17.1.1 | 15°55.0` | 108.55 | - | данные отсутствуют | данные отсутствуют |
| 214 | 18.1.1 | 18.1.2 | 87°2.2` | 45.65 | - | данные отсутствуют | данные отсутствуют |
| 215 | 18.1.2 | 18.1.3 | 161°7.5` | 215.09 | - | данные отсутствуют | данные отсутствуют |
| 216 | 18.1.3 | 18.1.4 | 87°30.7` | 132.21 | - | данные отсутствуют | данные отсутствуют |
| 217 | 18.1.4 | 18.1.5 | 90°46.7` | 480.26 | - | данные отсутствуют | данные отсутствуют |
| 218 | 18.1.5 | 18.1.6 | 185°35.9` | 127.63 | - | данные отсутствуют | данные отсутствуют |
| 219 | 18.1.6 | 18.1.7 | 178°15.4` | 162 | - | данные отсутствуют | данные отсутствуют |
| 220 | 18.1.7 | 18.1.8 | 261°30.1` | 577.09 | - | 13:10:0321008:6 | адрес отсутствует |
| 221 | 18.1.8 | 18.1.9 | 329°56.6` | 307.5 | - | данные отсутствуют | данные отсутствуют |
| 222 | 18.1.9 | 18.1.10 | 340°15.7` | 163.42 | - | данные отсутствуют | данные отсутствуют |
| 223 | 18.1.10 | 18.1.11 | 18°40.6` | 59.96 | - | данные отсутствуют | данные отсутствуют |



ДОКУМЕНТ ПОДПИСАН
ЭЛЕКТРОННОЙ ПОДПИСЬЮ

Сертификат: 00BV056B7401CB38D2B3576ACDC8425108

Владелец: ФЕДЕРАЛЬНАЯ СЛУЖБА ГОСУДАРСТВЕННОЙ

РЕГИСТРАЦИИ, КАДАСТРА И КАРТОГРАФИИ

Действителен: с 27.06.2023 по 19.09.2024

полное наименование должности

инициалы, фамилия

| | | | |
|--------------------------|--|--|--|
| Земельный участок | | | |
| вид объекта недвижимости | | | |

| | | | |
|----------------------|------------------------------|-------------------|--------------------------|
| Лист № 9 раздела 3.1 | Всего листов раздела 3.1: 10 | Всего разделов: 4 | Всего листов выписки: 47 |
|----------------------|------------------------------|-------------------|--------------------------|

08.04.2024г. № КУВИ-001/2024-99686196

Кадастровый номер: 13:10:0000000:471

| 1 | 2 | 3 | 4 | 5 | 6 | 7 | 8 |
|-----|---------|---------|-----------|--------|---|--------------------|--------------------|
| 224 | 18.1.11 | 18.1.1 | 22°18.7' | 107.44 | - | данные отсутствуют | данные отсутствуют |
| 225 | 19.1.1 | 19.1.2 | 68°54.2' | 245.23 | - | данные отсутствуют | данные отсутствуют |
| 226 | 19.1.2 | 19.1.3 | 159°18.1' | 381.34 | - | данные отсутствуют | данные отсутствуют |
| 227 | 19.1.3 | 19.1.4 | 252°12.7' | 398.57 | - | данные отсутствуют | данные отсутствуют |
| 228 | 19.1.4 | 19.1.5 | 349°0.6' | 35.83 | - | данные отсутствуют | данные отсутствуют |
| 229 | 19.1.5 | 19.1.6 | 359°58.7' | 50.97 | - | данные отсутствуют | данные отсутствуют |
| 230 | 19.1.6 | 19.1.7 | 18°42.2' | 65.2 | - | данные отсутствуют | данные отсутствуют |
| 231 | 19.1.7 | 19.1.8 | 335°23.6' | 22.24 | - | данные отсутствуют | данные отсутствуют |
| 232 | 19.1.8 | 19.1.9 | 299°11.3' | 79.46 | - | данные отсутствуют | данные отсутствуют |
| 233 | 19.1.9 | 19.1.10 | 6°5.8' | 39.83 | - | данные отсутствуют | данные отсутствуют |
| 234 | 19.1.10 | 19.1.11 | 307°47.0' | 83.98 | - | данные отсутствуют | данные отсутствуют |
| 235 | 19.1.11 | 19.1.12 | 354°44.1' | 27.36 | - | данные отсутствуют | данные отсутствуют |
| 236 | 19.1.12 | 19.1.13 | 80°23.1' | 43.29 | - | данные отсутствуют | данные отсутствуют |
| 237 | 19.1.13 | 19.1.14 | 91°28.9' | 85.9 | - | данные отсутствуют | данные отсутствуют |
| 238 | 19.1.14 | 19.1.1 | 15°27.5' | 62.31 | - | данные отсутствуют | данные отсутствуют |
| 239 | 20.1.1 | 20.1.2 | 68°40.1' | 230.74 | - | данные отсутствуют | данные отсутствуют |
| 240 | 20.1.2 | 20.1.3 | 172°39.9' | 30.16 | - | данные отсутствуют | данные отсутствуют |
| 241 | 20.1.3 | 20.1.4 | 144°16.1' | 83.68 | - | данные отсутствуют | данные отсутствуют |
| 242 | 20.1.4 | 20.1.5 | 89°24.5' | 29.01 | - | данные отсутствуют | данные отсутствуют |
| 243 | 20.1.5 | 20.1.6 | 19°33.5' | 31.45 | - | данные отсутствуют | данные отсутствуют |
| 244 | 20.1.6 | 20.1.7 | 358°39.8' | 92.58 | - | данные отсутствуют | данные отсутствуют |
| 245 | 20.1.7 | 20.1.8 | 95°39.7' | 42.18 | - | данные отсутствуют | данные отсутствуют |
| 246 | 20.1.8 | 20.1.9 | 178°54.6' | 65.17 | - | данные отсутствуют | данные отсутствуют |
| 247 | 20.1.9 | 20.1.10 | 170°0.4' | 35.44 | - | данные отсутствуют | данные отсутствуют |
| 248 | 20.1.10 | 20.1.11 | 146°58.0' | 38.5 | - | данные отсутствуют | данные отсутствуют |
| 249 | 20.1.11 | 20.1.12 | 63°49.6' | 20.27 | - | данные отсутствуют | данные отсутствуют |
| 250 | 20.1.12 | 20.1.13 | 155°40.9' | 266.45 | - | данные отсутствуют | данные отсутствуют |
| 251 | 20.1.13 | 20.1.14 | 252°51.2' | 384.65 | - | данные отсутствуют | данные отсутствуют |
| 252 | 20.1.14 | 20.1.1 | 340°6.5' | 398.99 | - | данные отсутствуют | данные отсутствуют |



ДОКУМЕНТ ПОДПИСАН
ЭЛЕКТРОННОЙ ПОДПИСЬЮ

Сертификат: 00BV056B7401CB38D2B3576ACDC8425108

Владелец: ФЕДЕРАЛЬНАЯ СЛУЖБА ГОСУДАРСТВЕННОЙ
РЕГИСТРАЦИИ, КАДАСТРА И КАРТОГРАФИИ
Действителен: с 27.06.2023 по 19.09.2024

полное наименование должности

инициалы, фамилия

| | | | |
|--------------------------|------------------------------|-------------------|--------------------------|
| Земельный участок | | | |
| вид объекта недвижимости | | | |
| Лист № 10 раздела 3.1 | Всего листов раздела 3.1: 10 | Всего разделов: 4 | Всего листов выписки: 47 |

08.04.2024г. № КУВИ-001/2024-99686196

Кадастровый номер:

13:10:0000000:471

| 1 | 2 | 3 | 4 | 5 | 6 | 7 | 8 |
|-----|---------|---------|-----------|--------|---|----------------------|--------------------|
| 253 | 21.1.1 | 21.1.2 | 90°0.0` | 26.4 | - | данные отсутствуют | данные отсутствуют |
| 254 | 21.1.2 | 21.1.3 | 145°43.6` | 106.03 | - | данные отсутствуют | данные отсутствуют |
| 255 | 21.1.3 | 21.1.4 | 169°57.0` | 68.94 | - | данные отсутствуют | данные отсутствуют |
| 256 | 21.1.4 | 21.1.5 | 55°49.9` | 212.47 | - | данные отсутствуют | данные отсутствуют |
| 257 | 21.1.5 | 21.1.6 | 60°17.2` | 311.71 | - | данные отсутствуют | данные отсутствуют |
| 258 | 21.1.6 | 21.1.7 | 162°21.8` | 293.02 | - | данные отсутствуют | данные отсутствуют |
| 259 | 21.1.7 | 21.1.8 | 252°10.9` | 576.48 | - | данные отсутствуют | данные отсутствуют |
| 260 | 21.1.8 | 21.1.9 | 336°29.8` | 272.37 | - | данные отсутствуют | данные отсутствуют |
| 261 | 21.1.9 | 21.1.1 | 15°19.3` | 90.79 | - | данные отсутствуют | данные отсутствуют |
| 262 | 22.1.1 | 22.1.2 | 44°51.5` | 180.29 | - | данные отсутствуют | данные отсутствуют |
| 263 | 22.1.2 | 22.1.3 | 72°26.3` | 102.17 | - | данные отсутствуют | данные отсутствуют |
| 264 | 22.1.3 | 22.1.4 | 137°20.0` | 48.81 | - | данные отсутствуют | данные отсутствуют |
| 265 | 22.1.4 | 22.1.5 | 107°23.3` | 54.34 | - | данные отсутствуют | данные отсутствуют |
| 266 | 22.1.5 | 22.1.6 | 35°21.8` | 58.04 | - | данные отсутствуют | данные отсутствуют |
| 267 | 22.1.6 | 22.1.7 | 65°11.1` | 441.48 | - | данные отсутствуют | данные отсутствуют |
| 268 | 22.1.7 | 22.1.8 | 108°12.2` | 19.56 | - | данные отсутствуют | данные отсутствуют |
| 269 | 22.1.8 | 22.1.9 | 63°16.4` | 34.8 | - | 13:00:0000000:365(7) | данные отсутствуют |
| 270 | 22.1.9 | 22.1.10 | 180°0.0` | 18.26 | - | данные отсутствуют | данные отсутствуют |
| 271 | 22.1.10 | 22.1.11 | 234°51.1` | 236.82 | - | данные отсутствуют | данные отсутствуют |
| 272 | 22.1.11 | 22.1.12 | 239°46.6` | 474.84 | - | данные отсутствуют | данные отсутствуют |
| 273 | 22.1.12 | 22.1.13 | 235°9.1` | 149.11 | - | данные отсутствуют | данные отсутствуют |
| 274 | 22.1.13 | 22.1.1 | 332°42.0` | 146.47 | - | данные отсутствуют | данные отсутствуют |



ДОКУМЕНТ ПОДПИСАН
ЭЛЕКТРОННОЙ ПОДПИСЬЮ

Сертификат: 00BV056B7401CB38D2B3576ACDC8425108

Владелец: ФЕДЕРАЛЬНАЯ СЛУЖБА ГОСУДАРСТВЕННОЙ
РЕГИСТРАЦИИ, КАДАСТРА И КАРТОГРАФИИ
Действителен: с 27.06.2023 по 19.09.2024

полное наименование должности

инициалы, фамилия

Выписка из Единого государственного реестра недвижимости об объекте недвижимости
Описание местоположения земельного участка

| | | | |
|---------------------------------------|------------------------------|-------------------|--------------------------|
| Земельный участок | | | |
| вид объекта недвижимости | | | |
| Лист № 1 раздела 3.2 | Всего листов раздела 3.2: 11 | Всего разделов: 4 | Всего листов выписки: 47 |
| 08.04.2024г. № КУВИ-001/2024-99686196 | | | |
| Кадастровый номер: | | 13:10:0000000:471 | |

| | | | | |
|--|---------------|------------|-----------------------------------|---|
| Сведения о характерных точках границы земельного участка | | | | |
| Система координат МСК-13, зона | | | | |
| Номер точки | Координаты, м | | Описание закрепления на местности | Средняя квадратичная погрешность определения координат характерных точек границ земельного участка, м |
| | X | Y | | |
| 1 | 2 | 3 | 4 | 5 |
| 1 | 439149.06 | 1311936.06 | - | 1 |
| 2 | 439221.34 | 1312255.6 | - | 1 |
| 3 | 438935.1 | 1312323.02 | - | 1 |
| 4 | 438862.81 | 1312038.66 | - | 1 |
| 5 | 438935.1 | 1312003.49 | - | 1 |
| 6 | 439088.34 | 1311988.83 | - | 1 |
| 1 | 439149.06 | 1311936.06 | - | 1 |
| 1 | 438868.6 | 1312126.61 | - | 1 |
| 2 | 438940.88 | 1312437.35 | - | 1 |
| 3 | 438757.28 | 1312478.51 | - | 1 |
| 4 | 438687.88 | 1312170.69 | - | 1 |
| 1 | 438868.6 | 1312126.61 | - | 1 |
| 1 | 438413.24 | 1311352.51 | - | 1 |
| 2 | 438478.02 | 1311786.8 | - | 1 |
| 3 | 438336.58 | 1311780.69 | - | 1 |
| 4 | 438270.92 | 1311805.04 | - | 1 |
| 5 | 438272.97 | 1311314.58 | - | 1 |
| 1 | 438413.24 | 1311352.51 | - | 1 |
| 1 | 438486.94 | 1311853.98 | - | 1 |
| 2 | 438622.89 | 1312457.57 | - | 1 |
| 3 | 438277.58 | 1312358.93 | - | 1 |
| 4 | 438276.18 | 1311821.3 | - | 1 |

| | | |
|-------------------------------|--|-------------------|
| полное наименование должности | <div><p>ДОКУМЕНТ ПОДПИСАН ЭЛЕКТРОННОЙ ПОДПИСЬЮ</p><p>Сертификат: 00BV056B7401CB38D2B3576ACDC8425108</p><p>Владелец: ФЕДЕРАЛЬНАЯ СЛУЖБА ГОСУДАРСТВЕННОЙ РЕГИСТРАЦИИ, КАДАСТРА И КАРТОГРАФИИ</p><p>Действителен: с 27.06.2023 по 19.09.2024</p></div> | инициалы, фамилия |
| | | |
| | | |

| | | | |
|--------------------------|------------------------------|-------------------|--------------------------|
| Земельный участок | | | |
| вид объекта недвижимости | | | |
| Лист № 2 раздела 3.2 | Всего листов раздела 3.2: 11 | Всего разделов: 4 | Всего листов выписки: 47 |

08.04.2024г. № КУВИ-001/2024-99686196

Кадастровый номер: 13:10:0000000:471

| 1 | 2 | 3 | 4 | 5 |
|----|-----------|------------|---|---|
| 1 | 438486.94 | 1311853.98 | - | 1 |
| 1 | 438622.59 | 1312461.82 | - | 1 |
| 2 | 438622.59 | 1313035.08 | - | 1 |
| 3 | 438653.23 | 1313095.55 | - | 1 |
| 4 | 438649.32 | 1313152.43 | - | 1 |
| 5 | 438606.26 | 1313180.22 | - | 1 |
| 6 | 438555.24 | 1313097.65 | - | 1 |
| 7 | 438473.82 | 1313036.97 | - | 1 |
| 8 | 438307.67 | 1313020.73 | - | 1 |
| 9 | 438105.22 | 1313018.82 | - | 1 |
| 10 | 438277.71 | 1312363.96 | - | 1 |
| 1 | 438622.59 | 1312461.82 | - | 1 |
| 1 | 437765.79 | 1313280.09 | - | 1 |
| 2 | 437525.37 | 1313905.42 | - | 1 |
| 3 | 436830.18 | 1313865.01 | - | 1 |
| 4 | 436966.07 | 1313636.35 | - | 1 |
| 5 | 437049.92 | 1313507.36 | - | 1 |
| 6 | 437292.8 | 1313524.95 | - | 1 |
| 7 | 437425.8 | 1313393.03 | - | 1 |
| 8 | 437500.98 | 1313351.99 | - | 1 |
| 9 | 437605.94 | 1313336.04 | - | 1 |
| 10 | 437703.8 | 1313290.84 | - | 1 |
| 1 | 437765.79 | 1313280.09 | - | 1 |
| 1 | 437877.96 | 1314694.5 | - | 1 |
| 2 | 437821.02 | 1315196.51 | - | 1 |
| 3 | 437615.91 | 1315119.51 | - | 1 |
| 4 | 437661.15 | 1315019.32 | - | 1 |
| 5 | 437765.05 | 1314831.91 | - | 1 |
| 1 | 437877.96 | 1314694.5 | - | 1 |



ДОКУМЕНТ ПОДПИСАН
ЭЛЕКТРОННОЙ ПОДПИСЬЮ

Сертификат: 00BV056B7401CB38D2B3576ACDC8425108

Владелец: ФЕДЕРАЛЬНАЯ СЛУЖБА ГОСУДАРСТВЕННОЙ
РЕГИСТРАЦИИ, КАДАСТРА И КАРТОГРАФИИ
Действителен: с 27.06.2023 по 19.09.2024

полное наименование должности

инициалы, фамилия

| | | | |
|--------------------------|------------------------------|-------------------|--------------------------|
| Земельный участок | | | |
| вид объекта недвижимости | | | |
| Лист № 3 раздела 3.2 | Всего листов раздела 3.2: 11 | Всего разделов: 4 | Всего листов выписки: 47 |

08.04.2024г. № КУВИ-001/2024-99686196

Кадастровый номер: 13:10:0000000:471

| 1 | 2 | 3 | 4 | 5 |
|----|-----------|------------|---|---|
| 1 | 436993.44 | 1314861.67 | - | 1 |
| 2 | 437158.88 | 1315387.68 | - | 1 |
| 3 | 436807.52 | 1315520.62 | - | 1 |
| 4 | 436630.06 | 1315499.45 | - | 1 |
| 5 | 436551.78 | 1315380.39 | - | 1 |
| 6 | 436567.43 | 1315250.75 | - | 1 |
| 7 | 436635.28 | 1315242.81 | - | 1 |
| 8 | 436729.23 | 1315274.56 | - | 1 |
| 9 | 436776.2 | 1315221.64 | - | 1 |
| 10 | 436734.45 | 1315147.56 | - | 1 |
| 11 | 436804.91 | 1315107.87 | - | 1 |
| 12 | 436833.61 | 1314999.39 | - | 1 |
| 13 | 436930.17 | 1314946.47 | - | 1 |
| 1 | 436993.44 | 1314861.67 | - | 1 |
| 1 | 436779.11 | 1314695.82 | - | 1 |
| 2 | 436769.68 | 1314794.34 | - | 1 |
| 3 | 436772.29 | 1314917.37 | - | 1 |
| 4 | 436674.43 | 1314869.75 | - | 1 |
| 5 | 436656.16 | 1314794.34 | - | 1 |
| 6 | 436663.71 | 1314681.25 | - | 1 |
| 1 | 436779.11 | 1314695.82 | - | 1 |
| 1 | 437505.08 | 1315272.97 | - | 1 |
| 2 | 437452.89 | 1315392.03 | - | 1 |
| 3 | 437466.76 | 1315404.86 | - | 1 |
| 4 | 437571.15 | 1315472.33 | - | 1 |
| 5 | 437682.71 | 1315574.86 | - | 1 |
| 6 | 437774.04 | 1315582.8 | - | 1 |
| 7 | 437785.79 | 1315606.61 | - | 1 |
| 8 | 437777.96 | 1315642.33 | - | 1 |



ДОКУМЕНТ ПОДПИСАН
ЭЛЕКТРОННОЙ ПОДПИСЬЮ

Сертификат: 00BV056B7401CB38D2B3576ACDC8425108

Владелец: ФЕДЕРАЛЬНАЯ СЛУЖБА ГОСУДАРСТВЕННОЙ
РЕГИСТРАЦИИ, КАДАСТРА И КАРТОГРАФИИ
Действителен: с 27.06.2023 по 19.09.2024

полное наименование должности

инициалы, фамилия

Земельный участок

вид объекта недвижимости

Лист № 4 раздела 3.2

Всего листов раздела 3.2: 11

Всего разделов: 4

Всего листов выписки: 47

08.04.2024г. № КУВИ-001/2024-99686196

Кадастровый номер:

13:10:0000000:471

| 1 | 2 | 3 | 4 | 5 |
|----|-----------|------------|---|---|
| 9 | 437702.28 | 1315642.33 | - | 1 |
| 10 | 437693.15 | 1315659.53 | - | 1 |
| 11 | 437746.64 | 1315733.61 | - | 1 |
| 12 | 437732.29 | 1315753.45 | - | 1 |
| 13 | 437454.37 | 1315600 | - | 1 |
| 14 | 437116.43 | 1315422.72 | - | 1 |
| 15 | 437379.99 | 1315326.15 | - | 1 |
| 1 | 437505.08 | 1315272.97 | - | 1 |
| 1 | 437115.93 | 1315440.95 | - | 1 |
| 2 | 437107.34 | 1315459.39 | - | 1 |
| 3 | 437121.18 | 1315490.44 | - | 1 |
| 4 | 437267.14 | 1315606.72 | - | 1 |
| 5 | 437438.82 | 1315670.26 | - | 1 |
| 6 | 437548.5 | 1315744.5 | - | 1 |
| 7 | 437537.5 | 1315758.7 | - | 1 |
| 8 | 437463.32 | 1315716.39 | - | 1 |
| 9 | 437289.82 | 1315664.69 | - | 1 |
| 10 | 437281.32 | 1315679.89 | - | 1 |
| 11 | 437564.26 | 1315806.59 | - | 1 |
| 12 | 437582.31 | 1315823.36 | - | 1 |
| 13 | 437584.31 | 1315850.73 | - | 1 |
| 14 | 437561.82 | 1315874.56 | - | 1 |
| 15 | 437492.23 | 1315897.4 | - | 1 |
| 16 | 437420.82 | 1315887.23 | - | 1 |
| 17 | 437351.32 | 1315851.24 | - | 1 |
| 18 | 437277.56 | 1315753.74 | - | 1 |
| 19 | 437251.5 | 1315740.29 | - | 1 |
| 20 | 437217.38 | 1315754.7 | - | 1 |
| 21 | 437201.27 | 1315809.96 | - | 1 |



ДОКУМЕНТ ПОДПИСАН
ЭЛЕКТРОННОЙ ПОДПИСЬЮ

Сертификат: 00BV056B7401CB38D2B3576ACDC8425108

Владелец: ФЕДЕРАЛЬНАЯ СЛУЖБА ГОСУДАРСТВЕННОЙ
РЕГИСТРАЦИИ, КАДАСТРА И КАРТОГРАФИИ
Действителен: с 27.06.2023 по 19.09.2024

полное наименование должности

инициалы, фамилия

| | | | |
|--------------------------|------------------------------|-------------------|--------------------------|
| Земельный участок | | | |
| вид объекта недвижимости | | | |
| Лист № 5 раздела 3.2 | Всего листов раздела 3.2: 11 | Всего разделов: 4 | Всего листов выписки: 47 |

08.04.2024г. № КУВИ-001/2024-99686196

Кадастровый номер: 13:10:0000000:471

| 1 | 2 | 3 | 4 | 5 |
|----|-----------|------------|---|---|
| 22 | 437167.56 | 1315818.87 | - | 1 |
| 23 | 437112.57 | 1315801.39 | - | 1 |
| 24 | 437073.32 | 1315823.22 | - | 1 |
| 25 | 437077.58 | 1315883.76 | - | 1 |
| 26 | 437142.83 | 1315946.54 | - | 1 |
| 27 | 437153.33 | 1315986.08 | - | 1 |
| 28 | 437133.33 | 1316008.89 | - | 1 |
| 29 | 437075.83 | 1315996.22 | - | 1 |
| 30 | 436975.7 | 1315924.31 | - | 1 |
| 31 | 436950.58 | 1315935.36 | - | 1 |
| 32 | 436939.33 | 1315974.42 | - | 1 |
| 33 | 436943.83 | 1316024.61 | - | 1 |
| 34 | 436865.83 | 1316033.23 | - | 1 |
| 35 | 436766.71 | 1315987.73 | - | 1 |
| 36 | 436618.86 | 1315794.58 | - | 1 |
| 37 | 436535.45 | 1315731.16 | - | 1 |
| 38 | 436522.84 | 1315625.65 | - | 1 |
| 39 | 436516.34 | 1315523.25 | - | 1 |
| 40 | 436634.01 | 1315511.44 | - | 1 |
| 41 | 436808.68 | 1315531.91 | - | 1 |
| 42 | 437084.95 | 1315430.31 | - | 1 |
| 43 | 437102.3 | 1315430.01 | - | 1 |
| 44 | 437117.85 | 1315436.82 | - | 1 |
| 1 | 437115.93 | 1315440.95 | - | 1 |
| 1 | 439139.34 | 1315320.21 | - | 1 |
| 2 | 439356.59 | 1315599.18 | - | 1 |
| 3 | 439144.4 | 1315689.95 | - | 1 |
| 4 | 438853.43 | 1315727 | - | 1 |
| 5 | 439038.71 | 1315523.27 | - | 1 |



ДОКУМЕНТ ПОДПИСАН
ЭЛЕКТРОННОЙ ПОДПИСЬЮ

Сертификат: 00BV056B7401CB38D2B3576ACDC8425108

Владелец: ФЕДЕРАЛЬНАЯ СЛУЖБА ГОСУДАРСТВЕННОЙ
РЕГИСТРАЦИИ, КАДАСТРА И КАРТОГРАФИИ
Действителен: с 27.06.2023 по 19.09.2024

полное наименование должности

инициалы, фамилия

| | | | |
|--------------------------|------------------------------|-------------------|--------------------------|
| Земельный участок | | | |
| вид объекта недвижимости | | | |
| Лист № 6 раздела 3.2 | Всего листов раздела 3.2: 11 | Всего разделов: 4 | Всего листов выписки: 47 |

08.04.2024г. № КУВИ-001/2024-99686196

Кадастровый номер: 13:10:0000000:471

| 1 | 2 | 3 | 4 | 5 |
|----|-----------|------------|---|---|
| 1 | 439139.34 | 1315320.21 | - | 1 |
| 1 | 439999.8 | 1315371.4 | - | 1 |
| 2 | 439983.93 | 1315405.3 | - | 1 |
| 3 | 439954.57 | 1315437.27 | - | 1 |
| 4 | 439885.53 | 1315457.67 | - | 1 |
| 5 | 439854 | 1315482.47 | - | 1 |
| 6 | 439847.49 | 1315502.8 | - | 1 |
| 7 | 439843.67 | 1315566.81 | - | 1 |
| 8 | 439855.63 | 1315573.42 | - | 1 |
| 9 | 439911.62 | 1315554.13 | - | 1 |
| 10 | 439921.41 | 1315624.69 | - | 1 |
| 11 | 439936.08 | 1315677.05 | - | 1 |
| 12 | 439965.45 | 1315723.35 | - | 1 |
| 13 | 439931.2 | 1315823.68 | - | 1 |
| 14 | 439886.61 | 1315886.51 | - | 1 |
| 15 | 439858.34 | 1315920.69 | - | 1 |
| 16 | 439804.52 | 1315946.04 | - | 1 |
| 17 | 439756.14 | 1315980.22 | - | 1 |
| 18 | 439713.73 | 1316033.14 | - | 1 |
| 19 | 439677.85 | 1316111.69 | - | 1 |
| 20 | 439680.02 | 1316125.19 | - | 1 |
| 21 | 439694.7 | 1316121.88 | - | 1 |
| 22 | 439812 | 1316001.69 | - | 1 |
| 23 | 439966.45 | 1315883.06 | - | 1 |
| 24 | 440000.02 | 1315900.3 | - | 1 |
| 25 | 439774.55 | 1316191.51 | - | 1 |
| 26 | 439592.02 | 1316224.73 | - | 1 |
| 27 | 439390.76 | 1316319.64 | - | 1 |
| 28 | 439381.55 | 1316416.23 | - | 1 |



ДОКУМЕНТ ПОДПИСАН
ЭЛЕКТРОННОЙ ПОДПИСЬЮ

Сертификат: 00BV056B7401CB38D2B3576ACDC8425108

Владелец: ФЕДЕРАЛЬНАЯ СЛУЖБА ГОСУДАРСТВЕННОЙ
РЕГИСТРАЦИИ, КАДАСТРА И КАРТОГРАФИИ
Действителен: с 27.06.2023 по 19.09.2024

полное наименование должности

инициалы, фамилия

| | | | |
|--------------------------|------------------------------|-------------------|--------------------------|
| Земельный участок | | | |
| вид объекта недвижимости | | | |
| Лист № 7 раздела 3.2 | Всего листов раздела 3.2: 11 | Всего разделов: 4 | Всего листов выписки: 47 |

08.04.2024г. № КУВИ-001/2024-99686196

Кадастровый номер: 13:10:0000000:471

| 1 | 2 | 3 | 4 | 5 |
|----|-----------|------------|---|---|
| 29 | 439123.98 | 1316599.62 | - | 1 |
| 30 | 439095.11 | 1316469.34 | - | 1 |
| 31 | 439086.5 | 1316293.92 | - | 1 |
| 32 | 439112.34 | 1315825.61 | - | 1 |
| 33 | 439232.9 | 1315820.85 | - | 1 |
| 34 | 439362.45 | 1315788.3 | - | 1 |
| 35 | 439433.32 | 1315631.14 | - | 1 |
| 36 | 439557.01 | 1315449.37 | - | 1 |
| 37 | 439651.74 | 1315329.52 | - | 1 |
| 38 | 439672.86 | 1315222.05 | - | 1 |
| 39 | 439691.84 | 1315125.57 | - | 1 |
| 1 | 439999.8 | 1315371.4 | - | 1 |
| 1 | 439100.65 | 1315837.51 | - | 1 |
| 2 | 439061.25 | 1316338.71 | - | 1 |
| 3 | 438758.33 | 1316345.91 | - | 1 |
| 4 | 438777.14 | 1315833.25 | - | 1 |
| 5 | 438805.63 | 1315832.88 | - | 1 |
| 6 | 438868.65 | 1315845.23 | - | 1 |
| 1 | 439100.65 | 1315837.51 | - | 1 |
| 1 | 439108.52 | 1316609.38 | - | 1 |
| 2 | 439150.6 | 1316744.32 | - | 1 |
| 3 | 439192.89 | 1316840.49 | - | 1 |
| 4 | 439209.33 | 1316899.76 | - | 1 |
| 5 | 439156.36 | 1316887.41 | - | 1 |
| 6 | 439007.73 | 1316807.82 | - | 1 |
| 7 | 438846.12 | 1316718.87 | - | 1 |
| 8 | 438793.76 | 1316696.03 | - | 1 |
| 9 | 438763.06 | 1316595.45 | - | 1 |
| 1 | 439108.52 | 1316609.38 | - | 1 |



ДОКУМЕНТ ПОДПИСАН
ЭЛЕКТРОННОЙ ПОДПИСЬЮ

Сертификат: 00BV056B7401CB38D2B3576ACDC8425108

Владелец: ФЕДЕРАЛЬНАЯ СЛУЖБА ГОСУДАРСТВЕННОЙ
РЕГИСТРАЦИИ, КАДАСТРА И КАРТОГРАФИИ
Действителен: с 27.06.2023 по 19.09.2024

полное наименование должности

инициалы, фамилия

| Земельный участок | | | | | |
|---------------------------------------|-----------|------------------------------|---|-------------------|--------------------------|
| вид объекта недвижимости | | | | | |
| Лист № 8 раздела 3.2 | | Всего листов раздела 3.2: 11 | | Всего разделов: 4 | Всего листов выписки: 47 |
| 08.04.2024г. № КУВИ-001/2024-99686196 | | | | | |
| Кадастровый номер: | | 13:10:0000000:471 | | | |
| 1 | 2 | 3 | 4 | 5 | |
| 1 | 438987.88 | 1316919.38 | - | 1 | |
| 2 | 438961.85 | 1317003.36 | - | 1 | |
| 3 | 438852.99 | 1317029.75 | - | 1 | |
| 4 | 438729.93 | 1317082.54 | - | 1 | |
| 5 | 438666.03 | 1317161.72 | - | 1 | |
| 6 | 438680.23 | 1317224.1 | - | 1 | |
| 7 | 438918.67 | 1317413.71 | - | 1 | |
| 8 | 438893.22 | 1317466.45 | - | 1 | |
| 9 | 438744.13 | 1317627.21 | - | 1 | |
| 10 | 438670.77 | 1317588.82 | - | 1 | |
| 11 | 438590.3 | 1317574.42 | - | 1 | |
| 12 | 438569 | 1317536.03 | - | 1 | |
| 13 | 438562.71 | 1317510.64 | - | 1 | |
| 14 | 438561.72 | 1317006.84 | - | 1 | |
| 15 | 438630.32 | 1316951.06 | - | 1 | |
| 16 | 438572.16 | 1316900.06 | - | 1 | |
| 17 | 438621.07 | 1316787.41 | - | 1 | |
| 18 | 438713.36 | 1316753.82 | - | 1 | |
| 19 | 438741.76 | 1316797.01 | - | 1 | |
| 20 | 438837.97 | 1316881.17 | - | 1 | |
| 21 | 438703.9 | 1317068.14 | - | 1 | |
| 22 | 438789.09 | 1316998.56 | - | 1 | |
| 23 | 438897.96 | 1316979.36 | - | 1 | |
| 1 | 438987.88 | 1316919.38 | - | 1 | |
| 1 | 438731.33 | 1317702.77 | - | 1 | |
| 2 | 438746.55 | 1317745.76 | - | 1 | |
| 3 | 438678.05 | 1317824.04 | - | 1 | |
| 4 | 438671.52 | 1317860.42 | - | 1 | |
| 5 | 438642.16 | 1317881.36 | - | 1 | |



ДОКУМЕНТ ПОДПИСАН
ЭЛЕКТРОННОЙ ПОДПИСЬЮ

Сертификат: 00BV056B7401CB38D2B3576ACDC8425108

Владелец: ФЕДЕРАЛЬНАЯ СЛУЖБА ГОСУДАРСТВЕННОЙ
РЕГИСТРАЦИИ, КАДАСТРА И КАРТОГРАФИИ
Действителен: с 27.06.2023 по 19.09.2024

полное наименование должности

инициалы, фамилия

| | | | |
|--------------------------|------------------------------|-------------------|--------------------------|
| Земельный участок | | | |
| вид объекта недвижимости | | | |
| Лист № 9 раздела 3.2 | Всего листов раздела 3.2: 11 | Всего разделов: 4 | Всего листов выписки: 47 |

08.04.2024г. № КУВИ-001/2024-99686196

Кадастровый номер: 13:10:0000000:471

| 1 | 2 | 3 | 4 | 5 |
|----|-----------|------------|---|---|
| 6 | 438544.3 | 1317849.39 | - | 1 |
| 7 | 438536.69 | 1317681.82 | - | 1 |
| 8 | 438626.94 | 1317673 | - | 1 |
| 1 | 438731.33 | 1317702.77 | - | 1 |
| 1 | 438457.78 | 1316703.43 | - | 1 |
| 2 | 438460.14 | 1316749.02 | - | 1 |
| 3 | 438256.62 | 1316818.6 | - | 1 |
| 4 | 438262.36 | 1316950.69 | - | 1 |
| 5 | 438255.84 | 1317430.91 | - | 1 |
| 6 | 438128.82 | 1317418.46 | - | 1 |
| 7 | 437966.9 | 1317423.39 | - | 1 |
| 8 | 437881.61 | 1316852.64 | - | 1 |
| 9 | 438147.76 | 1316698.63 | - | 1 |
| 10 | 438301.58 | 1316643.44 | - | 1 |
| 11 | 438358.38 | 1316662.64 | - | 1 |
| 1 | 438457.78 | 1316703.43 | - | 1 |
| 1 | 437024.81 | 1316433.49 | - | 1 |
| 2 | 437113.08 | 1316662.28 | - | 1 |
| 3 | 436756.35 | 1316797.06 | - | 1 |
| 4 | 436634.58 | 1316417.55 | - | 1 |
| 5 | 436669.75 | 1316410.72 | - | 1 |
| 6 | 436720.72 | 1316410.7 | - | 1 |
| 7 | 436782.48 | 1316431.61 | - | 1 |
| 8 | 436802.7 | 1316422.35 | - | 1 |
| 9 | 436841.45 | 1316352.98 | - | 1 |
| 10 | 436881.05 | 1316357.21 | - | 1 |
| 11 | 436932.5 | 1316290.84 | - | 1 |
| 12 | 436959.74 | 1316288.33 | - | 1 |
| 13 | 436966.97 | 1316331.01 | - | 1 |



ДОКУМЕНТ ПОДПИСАН
ЭЛЕКТРОННОЙ ПОДПИСЬЮ

Сертификат: 00BV056B7401CB38D2B3576ACDC8425108

Владелец: ФЕДЕРАЛЬНАЯ СЛУЖБА ГОСУДАРСТВЕННОЙ
РЕГИСТРАЦИИ, КАДАСТРА И КАРТОГРАФИИ
Действителен: с 27.06.2023 по 19.09.2024

полное наименование должности

инициалы, фамилия

| | | | |
|--------------------------|------------------------------|-------------------|--------------------------|
| Земельный участок | | | |
| вид объекта недвижимости | | | |
| Лист № 10 раздела 3.2 | Всего листов раздела 3.2: 11 | Всего разделов: 4 | Всего листов выписки: 47 |

08.04.2024г. № КУВИ-001/2024-99686196

Кадастровый номер: 13:10:0000000:471

| 1 | 2 | 3 | 4 | 5 |
|----|-----------|------------|---|---|
| 14 | 436964.75 | 1316416.88 | - | 1 |
| 1 | 437024.81 | 1316433.49 | - | 1 |
| 1 | 437114.84 | 1316670.85 | - | 1 |
| 2 | 437198.77 | 1316885.78 | - | 1 |
| 3 | 437168.86 | 1316889.63 | - | 1 |
| 4 | 437100.93 | 1316938.5 | - | 1 |
| 5 | 437101.23 | 1316967.51 | - | 1 |
| 6 | 437130.87 | 1316978.04 | - | 1 |
| 7 | 437223.42 | 1316975.88 | - | 1 |
| 8 | 437219.26 | 1317017.85 | - | 1 |
| 9 | 437154.1 | 1317019.09 | - | 1 |
| 10 | 437119.2 | 1317025.24 | - | 1 |
| 11 | 437086.92 | 1317046.23 | - | 1 |
| 12 | 437095.86 | 1317064.42 | - | 1 |
| 13 | 436853.05 | 1317174.15 | - | 1 |
| 14 | 436739.65 | 1316806.6 | - | 1 |
| 1 | 437114.84 | 1316670.85 | - | 1 |
| 1 | 437194.03 | 1317099.33 | - | 1 |
| 2 | 437194.03 | 1317125.73 | - | 1 |
| 3 | 437106.41 | 1317185.44 | - | 1 |
| 4 | 437038.53 | 1317197.47 | - | 1 |
| 5 | 437157.86 | 1317373.27 | - | 1 |
| 6 | 437312.36 | 1317644 | - | 1 |
| 7 | 437033.11 | 1317732.78 | - | 1 |
| 8 | 436856.7 | 1317183.96 | - | 1 |
| 9 | 437106.47 | 1317075.34 | - | 1 |
| 1 | 437194.03 | 1317099.33 | - | 1 |
| 1 | 437421.22 | 1317502.44 | - | 1 |
| 2 | 437549.02 | 1317629.61 | - | 1 |



ДОКУМЕНТ ПОДПИСАН
ЭЛЕКТРОННОЙ ПОДПИСЬЮ

Сертификат: 00BV056B7401CB38D2B3576ACDC8425108

Владелец: ФЕДЕРАЛЬНАЯ СЛУЖБА ГОСУДАРСТВЕННОЙ
РЕГИСТРАЦИИ, КАДАСТРА И КАРТОГРАФИИ
Действителен: с 27.06.2023 по 19.09.2024

полное наименование должности

инициалы, фамилия

| | | | |
|---------------------------------------|------------------------------|-------------------|--------------------------|
| Земельный участок | | | |
| вид объекта недвижимости | | | |
| Лист № 11 раздела 3.2 | Всего листов раздела 3.2: 11 | Всего разделов: 4 | Всего листов выписки: 47 |
| 08.04.2024г. № КУВИ-001/2024-99686196 | | | |
| Кадастровый номер: | | 13:10:0000000:471 | |

| | | | | |
|----|-----------|------------|---|---|
| 1 | 2 | 3 | 4 | 5 |
| 3 | 437579.85 | 1317727.02 | - | 1 |
| 4 | 437543.96 | 1317760.1 | - | 1 |
| 5 | 437527.72 | 1317811.96 | - | 1 |
| 6 | 437575.05 | 1317845.55 | - | 1 |
| 7 | 437760.34 | 1318246.27 | - | 1 |
| 8 | 437754.23 | 1318264.85 | - | 1 |
| 9 | 437769.88 | 1318295.93 | - | 1 |
| 10 | 437751.62 | 1318295.93 | - | 1 |
| 11 | 437615.28 | 1318102.29 | - | 1 |
| 12 | 437376.26 | 1317691.99 | - | 1 |
| 13 | 437291.06 | 1317569.62 | - | 1 |
| 1 | 437421.22 | 1317502.44 | - | 1 |



ДОКУМЕНТ ПОДПИСАН
ЭЛЕКТРОННОЙ ПОДПИСЬЮ

Сертификат: 00BV056B7401CB38D2B3576ACDC8425108
Владелец: ФЕДЕРАЛЬНАЯ СЛУЖБА ГОСУДАРСТВЕННОЙ
РЕГИСТРАЦИИ, КАДАСТРА И КАРТОГРАФИИ
Действителен: с 27.06.2023 по 19.09.2024

полное наименование должности

инициалы, фамилия